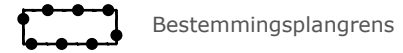


LEGENDA

Plangebied



Bestemmingsplangrens

Enkelbestemmingen



Wonen



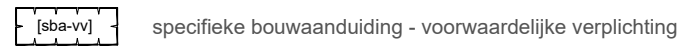
Groen

Bouwvlakken



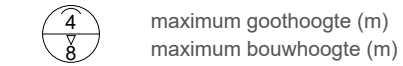
bouwvlak

Bouwaanduidingen



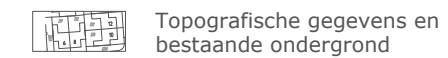
specifieke bouwaanduiding - voorwaardelijke verplichting

Maatvoeringen



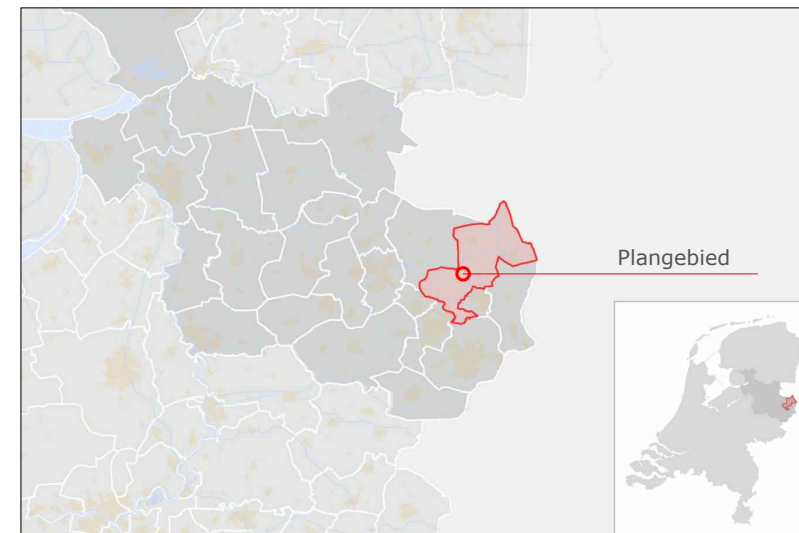
maximum goothoogte (m)
maximum bouwhoogte (m)

Verklaring



Topografische gegevens en
bestaande ondergrond

Ligging plangebied



GEMEENTE DINKELLAND

Bestemmingsplan:
Legtenbergerstraat 29, Weerselo

code: 21AF232	schaal 1:1000	formaat: A3	NL.IMRO.1774.WEEBPLEGTENBESTR29-VG01	kaart: ---
---------------	---------------	-------------	--------------------------------------	------------

status:	datum:	tervisielegging:	get:
vastgesteld	28-05-2023		MM/MUHB
ontwerp	28-10-2022		MM/MUHB
voorontwerp			
concept	11-02-2022		MM



Stationsstraat 37
7622 LW Borne
tel: 074- 255 70 20

email: info@ad-fontem.nl
internet: www.ad-fontem.nl