







LEGENDA

- Plangebied
 -  Plangrens
- Bestemmingen
 -  A-1 Agrarisch - 1
 -  M-SK Maatschappelijk - Schaauskool
- Dubbelbestemmingen
 -  Waarde - Ecologie
 -  Waarde - Landschap
- Verklaring
 -  Ondergrond

Gemeente Dinkelland



NAAM PLAN

Buitengebied, Stroothuizerweg 37 Denekamp

NAAM GML-BESTAND

NL.IMRO.1774.BUIBPSTROOTHUIZW37-VG01

DATUM

14-10-2020

BLAD VAN BLADEN

1 VAN 1

FORMAAT

A3



Best M ingenieursbureau
 Buiksloterdijk 338 1034 ZG Amsterdam
 020 6338110 www.bestm.nl



ruimtelijke plannen en advies
 Twentepoort Oost 16A 7609 RG Almelo
 0546 454466 www.bjz.nu

TEKENAAR

MvL

SCHAAL

1 : 2000