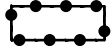


LEGENDA

Plangebied

 Bestemmingsplan Buitengebied,
Oude Deurningerstraat 4 en 4a en Beekdorpweg 9 en 11

Bestemmingen

Bestemmingen

 A-1 Agrarisch - 1

 W Wonen


 Waarde - Landschap

Aanduidingen

Bouwaanduiding

 twee-aaneen

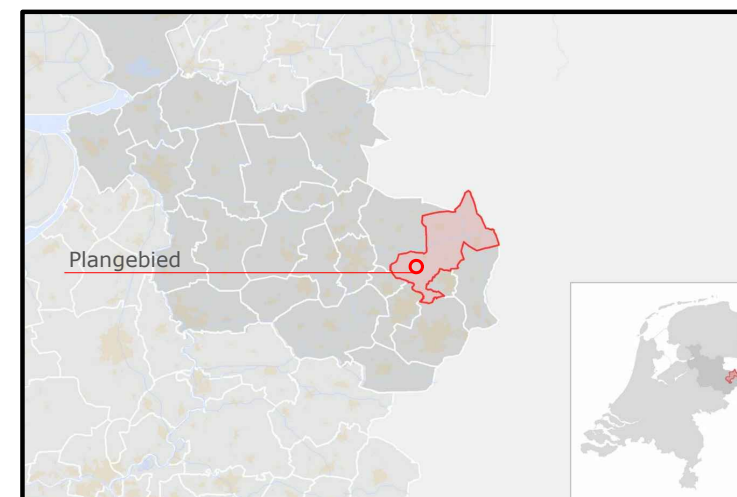
Maatvoering

 m
345 maximum oppervlakte (m²)

Verklaring

 Topografische gegevens en
bestaande ondergrond

Ligging plangebied



GEMEENTE DINKELLAND

Bestemmingsplan:

Buitengebied, Oude Deurningerstraat 4 en 4a en Beekdorpweg 9 en 11

code: 16JA008 schaal 1:1000 formaat: A3 NL.IMRO.1774.BUIBPDEURNSTR4A-VG01

status:	datum:	tervisielegging:	get:
vastgesteld	02-10-2020		AV
ontwerp	20-05-2020		AV
voorontwerp			
concept	03-10-2018		AV
kaart:	---		



Stationsstraat 37
7622 LW Borne
tel: 074- 255 70 20

email: info@ad-fontem.nl
internet: www.ad-fontem.nl