

# Quickscan Natuurwaardenonderzoek

## Vlijertsdijk 6 Deurningen

In het kader van de Wet natuurbescherming

## Colofon

Quickscan natuurwaardenonderzoek Vlijertsdijk 6 Deurningen

In het kader van de Wet natuurbescherming

Uitgevoerd door:                   Natuurbank Overijssel

Opdrachtgever:                   BJZ.NU  
Contactpersoon:                   dhr. W. Bekke  
  Twentepoort Oost 16a  
  7609 RG ALMELO

Projectnummer en versie: 1282, versie 1.0		Status: definitief
Projectleider: Ing. P. Leemreise	Veldmedewerker(s): Ing. P. Leemreise	Rapportdatum: 11-12-2017
Ligging projectgebied: Vlijertsdijk 6 Deurningen		

Correspondentieadres:  
Aladnaweg 18  
7122 RR Aalten

E:        info@natuurbankoverijssel.nl  
Tel:     0543-451142 /0614-435700



# Inhoudsopgave

Samenvatting.....	3
1 Inleiding.....	4
2 Het plangebied.....	5
2.1 Situering.....	5
2.2 Beschrijving van het plangebied.....	5
3 Voorgenomen activiteiten.....	6
3.1 Algemeen.....	6
3.2 Mogelijk effect van de voorgenomen activiteiten op beschermde soorten en/of –nesten.....	6
3.3 Vaststellen van de invloedssfeer.....	6
3.4 Vaststellen van het onderzoeksgebied.....	7
4 Gebiedsbescherming.....	8
4.1 Algemeen.....	8
4.2 Natura 2000-gebied.....	8
4.3 Natuurnetwerk Nederland.....	8
4.4 Slotconclusie.....	10
5 Soortenbescherming; het onderzoek.....	11
5.1 Verwachting.....	11
5.2 Methode.....	11
5.3 Resultaten.....	12
5.4 Toetsingskader.....	14
5.5 Wettelijke consequenties van de beoogde ingreep.....	15
5.6 Historische gegevens en overige bronnen.....	16
5.7 Volledigheid van het onderzoek.....	17
6 Samenvatting en conclusies.....	17

## Samenvatting

Er zijn concrete plannen voor sloop en vervangende nieuwbouw van een boerderij met bijgebouwen op het adres Vlijertsdijk 6 te Deurningen. Omdat negatieve effecten van de voorgenomen activiteiten op beschermde flora- en faunasoorten en beschermd (natuur)gebied op voorhand niet uit te sluiten zijn, is initiatiefnemer verplicht om de wettelijke consequenties van de voorgenomen activiteit (vooraf) te onderzoeken. Natuurbank Overijssel is daarom gevraagd de wettelijke consequenties in het kader van soort- en gebiedsbescherming te onderzoeken. In voorliggend rapport worden de bevindingen van het uitgevoerde onderzoek gepresenteerd. Naast een beschrijving van het onderzoeksgebied, de onderzoeksopzet en de resultaten van het onderzoek, worden de wettelijke consequenties van de voorgenomen activiteiten weergegeven.

Het onderzoeksgebied is op 1 november 2017 onderzocht op de aanwezigheid van beschermde planten en dieren en beschermde nesten, holen, vaste rust- en voortplantingslocaties die door uitvoering van de voorgenomen activiteiten beschadigd of vernield worden. Ook is gekeken of de voorgenomen activiteiten een negatief effect hebben op beschermd (natuur)gebied.

Het plangebied behoort vermoedelijk tot het functionele leefgebied van sommige grondgebonden zoogdier-, amfibieën-, vleermuis- en vogelsoorten. Deze soorten benutten het onderzoeksgebied hoofdzakelijk als foerageergebied, maar mogelijk bezetten sommige grondgebonden zoogdiersoorten er rust- en voortplantingslocaties, bezetten sommige amfibieënsoorten er een (winter)rustlocatie en nestelen er vogels in het plangebied.

Het onderzoeksgebied ligt buiten de begrenzing van het Natuurnetwerk Nederland en Natura2000-gebied. Vanwege de lokale invloedssfeer hebben de voorgenomen activiteiten geen negatief effect op die gebieden.

De voorgenomen activiteiten worden gezien als 'ruimtelijke ontwikkeling'. Voor een aantal algemeen voorkomende en talrijke beschermde faunasoorten<sup>1</sup> geldt in Overijssel een vrijstelling van de verbodsbepalingen 'doden, verwonden en het opzettelijk vernielen en weghalen van rust- en voortplantingslocaties', als gevolg van werkzaamheden die in het kader van een ruimtelijke ontwikkeling worden uitgevoerd. Voor beschermde soorten die niet op deze vrijstellingslijst staan, is een ontheffing vereist om ze te mogen verwonden en doden of om opzettelijk rust- en voortplantingslocaties te mogen beschadigen en te vernielen.

### *Conclusie*

*Mits bezette vogelnesten beschermd worden, dan leiden de voorgenomen activiteiten niet tot wettelijke consequenties in het kader van soort- of gebiedsbescherming. Er is geen nader onderzoek vereist en er hoeft geen ontheffing of vergunning in het kader van de Wnb aangevraagd te worden. Door uitvoering van de quickscan natuurwaardenonderzoek heeft initiatiefnemer voldaan aan de zorgplicht zoals vermeld in Art. 1.11 van de Wnb.*

---

<sup>1</sup> Zie bijlage 2 van dit rapport

## 1 Inleiding

Er zijn concrete plannen voor sloop en vervangende nieuwbouw van een boerderij met bijgebouwen op het adres Vlijertsdijk 6 te Deurningen. Omdat negatieve effecten van de voorgenomen activiteiten op beschermd flora- en faunasoorten en beschermd (natuur)gebied op voorhand niet uit te sluiten zijn, is initiatiefnemer verplicht om de wettelijke consequenties van de voorgenomen activiteit (vooraf) te onderzoeken. Natuurbank Overijssel is daarom gevraagd de wettelijke consequenties in het kader van soort- en gebiedsbescherming te onderzoeken. In voorliggend rapport worden de bevindingen van het uitgevoerde onderzoek gepresenteerd. Naast een beschrijving van het onderzoeksgebied, de onderzoeksopzet en de resultaten van het onderzoek, worden de wettelijke consequenties van de voorgenomen activiteiten weergegeven.

Er is in het onderzoeksgebied gekeken naar de aanwezigheid van beschermde planten en dieren en beschermde nesten, holen, vaste rust- en voortplantingslocaties die door uitvoering van de voorgenomen activiteiten beschadigd of vernield worden. Ook is gekeken of de voorgenomen activiteiten een negatief effect hebben op beschermd (natuur)gebied.

Op basis van de onderzoeksresultaten worden de wettelijke consequenties bepaald van de voorgenomen activiteiten in het kader van de Wet natuurbescherming (soorten en Natura2000-gebied) en de Omgevingsverordening Overijssel 2017 (Natuurnetwerk Nederland).

### *Toepasbaarheid:*

*De resultaten van het onderzoek zijn toepasbaar op twee verschillende momenten.*

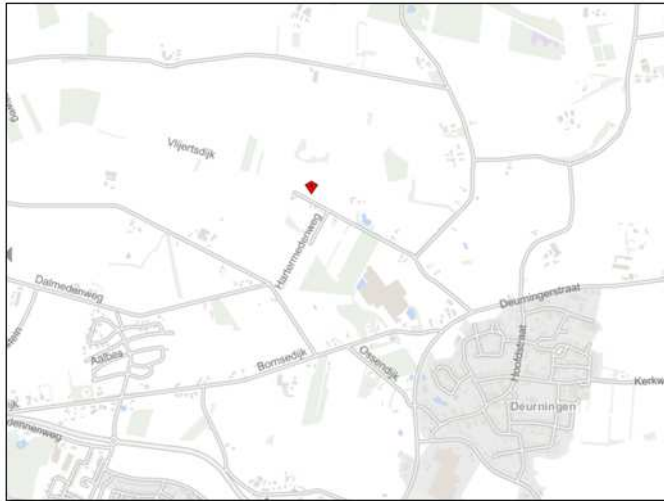
*Ten eerste wordt de beoordeling van de wettelijke consequentie van de voorgenomen activiteit in het kader van de Wet natuurbescherming gebruikt bij het beoordelen van de vraag of er sprake is van een goede ruimtelijke ordening. Deze vraag dient zich aan in het proces van de Ruimtelijke Ordening, zoals bij het wijzigen van een bestemmingsplan of het aanvragen van een Omgevingsvergunning.*

*Ten tweede wordt in deze rapportage aangegeven op welke wijze de voorgenomen activiteiten in overeenstemming zijn met de Wet natuurbescherming. Indien aan de orde, wordt aangegeven in welke periode van het jaar bepaalde werkzaamheden niet uitgevoerd mogen worden en of aanvullende maatregelen of een ontheffing van de verbodsbepalingen van de Wet natuurbescherming vereist is.*

## 2 Het plangebied

### 2.1 Situering

Het plangebied is gesitueerd aan de Vlijertsdijk 6. Het ligt in het buitengebied, circa 600 meter ten noordwesten van Deurningen. Op onderstaande afbeelding wordt de ligging van het plangebied op de topografische kaart aangegeven.



*Ligging van het plangebied op de topografische kaart. De ligging van het plangebied wordt met de rode marker aangeduid op de kaart.*

### 2.2 Beschrijving van het plangebied

Het plangebied vormt een woonerf met eenvoudige siertuin en agrarisch cultuurland. Op het erf staan een oude boerderij met achterdeel en bewoond voorhuis en drie, aan elkaar gebouwde schuren. Het betreft een bakstenen kapschuur en twee bakstenen schuren. De boerderij beschikt over een holle spouw zonder dakbeschot en is gedekt met gebakken dakpannen. De schuren hebben halfsteensmuren en hebben geen dak- of wandisolatie. Rondom de woning ligt een eenvoudige siertuin met gazon, (voormalige) moestuin en enkele opgaande bomen, waaronder enkele zomereiken en hoogstam fruitbomen. Het noordelijke- en oostelijke deel van het plangebied bestaat uit agrarisch cultuurland; tijdens het veldbezoek in gebruik als grasland. Het grasland bestaat uit een soortenarme grazige vegetatie van hoofdzakelijk raaigras. Op onderstaande kaart wordt de ligging van het plangebied weergegeven.

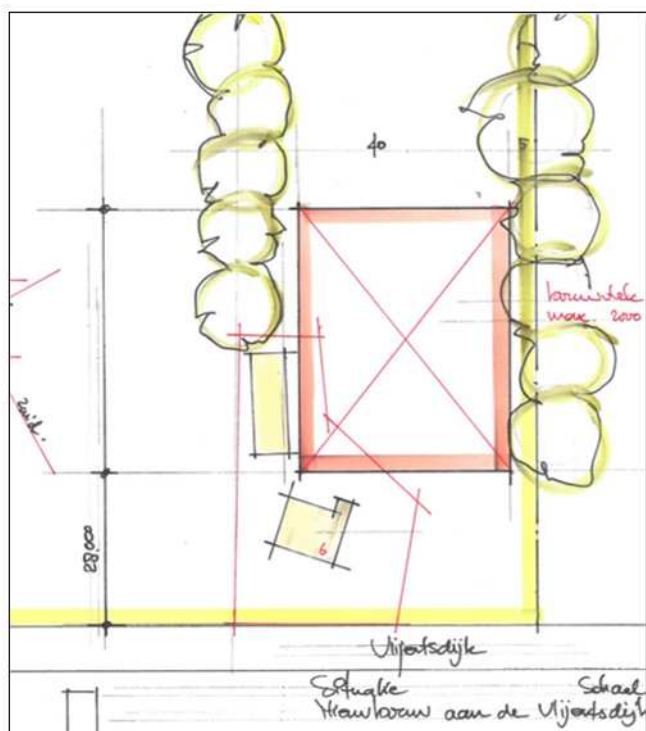


*Detailweergave en begrenzing van het plangebied. Deze wordt met de gele lijn aangeduid (Bron luchtfoto: PDOK).*

### 3 Voorgenomen activiteiten

#### 3.1 Algemeen

Het concrete voornemen bestaat om alle bebouwing in het plangebied te slopen en een nieuwe woning met bijgebouw te bouwen. Het is aannemelijk dat er ook een erftoegangsweg aangelegd moet worden om het erf te ontsluiten. Op onderstaande verbeelding wordt het wenselijk bouwvlak weergegeven.



Verbeelding van het wenselijke eindbeeld.

De volgende activiteiten worden getoetst op relevantie t.a.v. de Wet natuurbescherming:

- Het slopen van de bebouwing
- Het bouwrijp maken van de bouwplaats, inclusief aanleg erfonthoofdweg
- Het bouwen van de woning met bijgebouw

#### 3.2 Mogelijk effect van de voorgenomen activiteiten op beschermde soorten en/of –nesten

De voorgenomen activiteit heeft mogelijk een negatieve invloed op beschermde soorten en natuurgebied. We onderscheiden de volgende negatieve invloeden:

Mogelijke tijdelijke invloeden:

- Geluid, stof en trillingen tijdens de werkzaamheden

Mogelijke permanente invloeden:

- Mogelijk afname/verdwijnen van beschermde vaste rust- of verblijfplaatsen en/of jaar rond beschermde nesten;
- Vernielen/verdwijnen van beschermde soorten;
- Aantasting van de kwaliteit van het leefgebied van beschermde soorten;

#### 3.3 Vaststellen van de invloedsfeer

Naast een tijdelijk effect in het onderzoeksgebied, kan het voorkomen dat een voorgenomen activiteit een negatief effect heeft op beschermde soorten of beschermd (natuur)gebied buiten het onderzoeksgebied. Dit noemen we de invloedsfeer. De omvang van de invloedsfeer wordt bepaald door

de duur, aard en omvang van de tijdelijke en/of permanente nieuwe situatie. Het effect van de voorgenomen activiteit op een beschermde soort verschilt per soort en/of soortgroep.

In deze studie wordt uitsluitend gekeken naar de uitvoering van de fysieke werkzaamheden, zoals het slopen van bebouwing, het bouwrijp maken van de bouwplaats en het bouwen van de woning met bijgebouw.

*Beoordeling van de invloedssfeer van de voorgenomen activiteit:*

De invloedssfeer van de voorgenomen activiteit is lokaal. Mogelijk zijn tijdens de sloop- en bouwwerkzaamheden geluid en trillingen waarneembaar buiten het plangebied, maar deze effecten zijn incidenteel en kortstondig zodat deze niet zullen leiden tot een significante verstoring van beschermde faunasoorten of de aantasting van beschermde habitats.

### **3.4 Vaststellen van het onderzoeksgebied**

Het onderzoeksgebied is gelijk aan het plangebied.



## 4 Gebiedsbescherming

### 4.1 Algemeen

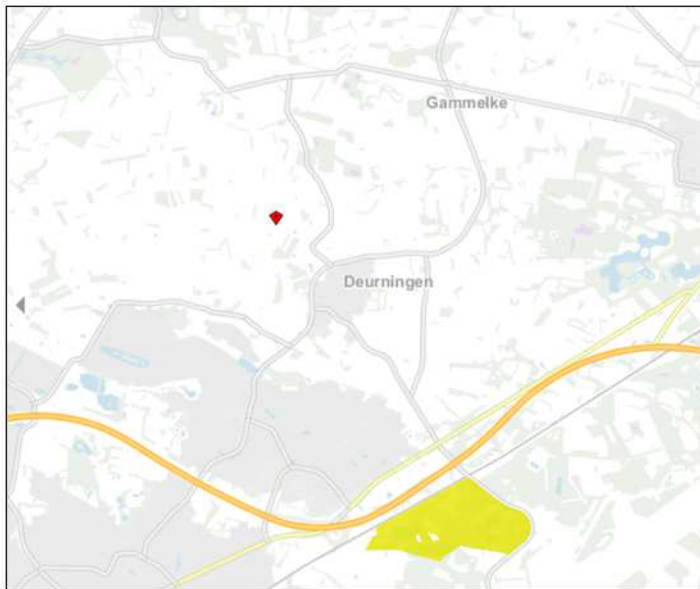
In dit hoofdstuk wordt ingegaan op het mogelijke effect van de voorgenomen activiteit op beschermd natuurgebied en het Nationaal Natuurnetwerk (verder NNN genoemd).

### 4.2 Natura 2000-gebied

De bescherming van Natura 2000-gebied wordt geregeld via de Wet natuurbescherming. Provincies vormen het bevoegd gezag voor de duurzame veiligstelling van beschermde habitattypen en habitatsoorten in hun provincie. Voor activiteiten die leiden tot aantasting van de duurzame instandhouding van deze gebieden dient een vergunning in het kader van de Wnb aangevraagd te worden.

#### *Ligging t.o.v. beschermd natuurgebied*

Het plangebied ligt niet binnen de begrenzing van Natura2000-gebied. Gronden die tot Natura2000-gebied behoren liggen op minimaal 3,7 kilometer afstand van het plangebied. Op onderstaande afbeelding wordt de ligging van het Natura2000-gebied in de omgeving van het plangebied weergegeven.



*Ligging van Natura2000-gebied in de omgeving van het plangebied. De ligging van het plangebied wordt met de rode marker aangeduid (bron: Provincie Overijssel).*

#### *Effectbeoordeling*

Vanwege de lokale invloedssfeer hebben de voorgenomen activiteiten geen negatief effect op gronden erbuiten en dus ook niet op de Natura2000-gebied dat op enige afstand van het plangebied ligt.

#### *Conclusie*

De voorgenomen activiteiten leiden niet tot een significant negatief effect op de instandhoudingsdoelen van het Natura2000-gebied. Er hoeft geen nader onderzoek uitgevoerd te worden en er hoeft geen vergunning in het kader van de Wnb aangevraagd te worden.

### 4.3 Natuurnetwerk Nederland

#### **Algemeen**

Provincies zijn verantwoordelijk voor de veiligstelling en ontwikkeling van het Natuurnetwerk Nederland (verder NNN genoemd). De beoordeling of de voorgenomen activiteit past in het NNN, dient met name

uitgevoerd te worden in de afweging van een 'goede ruimtelijke ordening' als onderdeel van de ruimtelijke onderbouwing. De aanwezigheid van beschermde planten en dieren is daarbij niet direct van belang.

Vanwege het grote belang voor de biodiversiteit en de betekenis voor de kwaliteit van de leefomgeving en regionale economie geldt een beschermingsregime voor het gehele NNN (voorheen EHS). Voor het NNN geldt de verplichting tot instandhouding van de wezenlijke kenmerken en waarden van het gebied. In de verordening is het "nee, tenzij"-regime vast gelegd. Dit betekent dat (nieuwe) plannen, projecten of handelingen niet zijn toegestaan indien zij de wezenlijke kenmerken of waarden van het gebied significant aantasten. Er kan echter aanleiding zijn om toch ontwikkelingen toe te staan. De mogelijkheid om een uitzondering te maken op de algemene lijn van behoud en duurzame ontwikkeling van wezenlijke kenmerken en waarden, is aan strikte voorwaarden gebonden. Uiteraard geldt ook hier dat de generieke regeling van toepassing blijft (zoals de toepassing van de principes van zuinig en zorgvuldig ruimtegebruik, ontwikkelingsperspectieven en gebiedskenmerken) Het ruimtelijk beleid voor het NNN is gericht op 'behoud, herstel en ontwikkeling van de wezenlijke kenmerken en waarden van het NNN' waarbij tevens zoveel mogelijk rekening wordt gehouden met de andere belangen die in het gebied aanwezig zijn.

De kernkwaliteiten binnen het NNN zijn natuurkwaliteit, landschappelijke kwaliteiten en beleving van rust. Voor ontwikkelingen die niet passen binnen de doelstelling van het NNN is geen ruimte, tenzij er sprake is van een zwaarwegend maatschappelijk belang waar niet op een andere manier aan kan worden voldaan. Daarbij worden de zogenaamde NNN-spelregels gehanteerd: herbegrenzing van het NNN, saldering van negatieve effecten en toepassing van het compensatiebeginsel. Het 'nee, tenzij'-principe en de overige spelregels hebben is opgenomen in de provinciale Omgevingsverordening van Overijssel. Er is door toepassing van de spelregels ruimte voor het aanpassen van de begrenzing als daarmee de doelen op een betere manier kunnen worden bereikt.

#### Ligging t.o.v. het Natuurnetwerk Nederland (NNN)

Het plangebied valt binnen de begrenzing van de 'Zone ondernemen met natuur en water buiten de EHS'. Gronden die tot het NNN behoren liggen op minimaal 55 meter afstand van het plangebied. Op onderstaande afbeelding wordt de ligging van het NNN in de omgeving van het plangebied weergegeven.



Ligging van het Natuurnetwerk Nederland (groen) in de omgeving van het plangebied. De ligging van het plangebied wordt met rode marker aangeduid (bron: Provincie Overijssel).

#### Effectbeoordeling

Vanwege de lokale invloedssfeer hebben de voorgenomen activiteiten geen negatief effect op gronden erbuiten en dus ook niet op het NNN dat op enige afstand van het plangebied ligt.

### *Conclusie*

De voorgenomen activiteiten hebben geen negatief effect op het NNN. Er hoeft geen nader onderzoek uitgevoerd te worden en er hoeft ontheffing aangevraagd te worden om de voorgenomen activiteiten uit te mogen voeren in het kader van de Omgevingsverordening Overijssel 2017.

### **4.4 Slotconclusie**

Het plangebied behoort niet tot het NNN of Natura2000-gebied. De invloedssfeer van de voorgenomen activiteiten is lokaal. Dat houdt in dat de voorgenomen activiteiten geen negatief effect hebben op gebieden die buiten het plangebied liggen. De voorgenomen activiteiten leiden niet tot wettelijke consequenties in het kader van gebiedsbescherming.

## 5 Soortenbescherming; het onderzoek

### 5.1 Verwachting

Op basis van bronnenonderzoek, landschappelijke karakteristieken, beheer, omvang en gebruik van het onderzoeksgebied is het niet uitgesloten dat (beschermde) soorten van onderstaande soortgroepen in het gebied voorkomen:

- Vogels
- Grondgebonden zoogdieren
- Vleermuizen
- Amfibieën

### 5.2 Methode

In het kader van het natuurwaardenonderzoek is het plangebied op 1 november 2017 tijdens de daglichtperiode (ochtend) bezocht. Het onderzoeksgebied is te voet onderzocht op de aanwezigheid en potentiële aanwezigheid van beschermde flora- en faunawaarden. Het gebied is visueel en auditief onderzocht. Tijdens het veldbezoek is gebruik gemaakt van een verrekijker (Swarovski 12x60) en zijn de in dit rapport opgenomen afbeeldingen gemaakt.

Bij het bepalen van de mogelijke aantasting van beschermde soorten is gebruik gemaakt van de volgende bronnen:

- Veldbezoek door ervaren ecooog<sup>2</sup>
- Aanvullend bronnenonderzoek (o.a. internet);

Specifieke relevante literatuurbronnen zijn o.a.

- Atlas van de amfibieën en reptielen van Nederland
- Atlas van de zoogdieren van Nederland
- Nieuwe atlas van de Nederlandse flora

### Het weer tijdens het veldbezoek

Bewolkt, droog, 16°C, wind 2-3 Bft.

### Flora en vegetatie

Het onderzoeksgebied is visueel onderzocht op het voorkomen van beschermde planten. De onderzoeksperiode is beperkt geschikt voor floristisch onderzoek omdat de meeste planten niet meer bloeien begin november en de bovengrondse plantendelen geheel of gedeeltelijk afgestorven zijn. Op basis van standplaatsfactoren en abiotische parameters kan een goede inschatting gemaakt worden van de potentie van het onderzoeksgebied en of de uitgevoerde inventarisatie voldoet aan de gestelde eisen.

### Vogels

Het gebied is visueel en auditief onderzocht op het voorkomen van broedvogels. De onderzoeksperiode is beperkt geschikt om alle potentiële broedvogelsoorten in het onderzoeksgebied vast te kunnen stellen omdat het onderzoek is uitgevoerd buiten de broedtijd van de meeste vogelsoorten en de zomergasten vertrokken zijn naar hun winterverblijfplaatsen. Op basis van een beoordeling van de landschappelijke kenmerken kan een goede inschatting gemaakt worden van de functie van het onderzoeksgebied voor vogels en of de uitgevoerde inventarisatie voldoet aan de gestelde eisen voor onderzoek naar vogels.

### Grondgebonden zoogdieren

Het onderzoeksgebied is visueel onderzocht op het voorkomen van beschermde grondgebonden zoogdieren. De onderzoeksperiode is geschikt voor verspreidingsonderzoek naar deze dieren al bezetten ze geen voortplantingslocaties in deze tijd van het jaar. Er is in het onderzoeksgebied gezocht naar

---

<sup>2</sup> Het onderzoek is uitgevoerd door Ing. P.E.B. Leemreide. Hij heeft ruim 30 jaar ervaring als veldbioloog. Eerst specifiek op het gebied van vogelstudie, later meer integraal met een tweede specialisatie op het gebied van grondgebonden kleine zoogdieren en vleermuizen. Hij voert jaarlijks 120-140 quickscan natuurwaardenonderzoeken uit, verspreid over heel Nederland.

grondgebonden zoogdieren, verblijfplaatsen en sporen die op de aanwezigheid van grondgebonden zoogdieren in het onderzoeksgebied duiden zoals holen, nesten, graaf-, krab- en bijtsporen, haren, prooiresten, pootafdrukken en uitwerpselen. Daarbij is tevens rekening gehouden met de ligging van het plangebied ten opzichte van het (normale) verspreidingsgebied van grondgebonden zoogdiersoorten.

### **Vleermuizen**

De onderzoeksperiode is beperkt geschikt voor onderzoek naar verblijfplaatsen van vleermuizen. De meeste vleermuissoorten hebben de zomerverblijfplaatsen verlaten en bezetten de winterverblijfplaatsen, al dan niet op enige afstand van de zomerverblijfplaatsen. Soorten als gewone- en ruige dwergvleermuizen bezetten soms nog wel een (beschutte) zomerverblijfplaats. De onderzoeksperiode is ongeschikt voor onderzoek naar kraamkolonies.

Er is in het onderzoeksgebied gezocht naar vleermuizen en verblijfplaatsen van vleermuizen. Daarbij is gelet op uitwerpselen, veegstrepen rond invliegopeningen en prooiresten. Bij de beoordeling van de geschiktheid van de bebouwing als mogelijke verblijfplaats voor vleermuizen is onder andere bekeken naar bouwstijl, gebruikte materialen en staat van onderhoud. De mogelijke betekenis van het onderzoeksgebied als foerageergebied en vliegroute voor vleermuizen is bepaald op basis van een visuele beoordeling van de landschappelijke karakteristieken van het plangebied.

### **Amfibieën**

De onderzoeksperiode is ongeschikt voor verspreidingsonderzoek naar amfibieën omdat ze zich vanaf half september - begin oktober teruggetrokken hebben in hun overwinteringsplaatsen onder water, in holen en gaten in de grond, in holle bomen/stammen of onder de strooisellaag en takkenbossen. Op basis van een beoordeling van landschappelijke kenmerken kan een goede inschatting gemaakt worden van de functie van het onderzoeksgebied voor amfibieën en of de uitgevoerde inventarisatie voldoet aan de gestelde eisen voor onderzoek naar deze soorten. Daarbij is tevens rekening gehouden met de ligging van het plangebied ten opzichte van het (normale) verspreidingsgebied van amfibieënsoorten.

### **Overige soorten**

Het onderzoeksgebied is niet onderzocht op het voorkomen van overige beschermde soorten als reptielen, dag- en nachtvlinders, libellen, vissen, bladmossen, sporenplantenvaren (kleine vlotvaren), haften (oeveraas), kevers en kreeftachtigen (Europese rivierkreeft) omdat het onderzoeksgebied geen geschikte habitat vormt voor deze soorten.

## **5.3 Resultaten**

In deze paragraaf worden de resultaten van het veldbezoek gepresenteerd. Alleen soorten die in het onderzoeksgebied vastgesteld zijn, die mogelijk in het onderzoeksgebied voorkomen of soorten waarvan het onderzoeksgebied een (essentieel) onderdeel van het functionele leefgebied vormt, worden in deze paragraaf besproken. Het onderzoeksgebied behoort niet tot de groeiplaats van beschermde plantensoorten.

### **Vogels**

Het plangebied behoort vermoedelijk tot het functionele leefgebied van verschillende vogelsoorten, zowel broedvogels, doortrekker en wintergasten. Vogels benutten het plangebied hoofdzakelijk als foerageergebied, maar mogelijk nestelen soorten als merel, witte kwikstaart, houtduif, holenduif, koolmees en pimpelmees in het plangebied. Deze soorten kunnen nestelen in bomen, struiken, nestkastjes en toegankelijke gebouwen. Er zijn in één van de schuren oude sporen gevonden die op de aanwezigheid van een steenuil duiden. De sporen (braakbal en schijtsporen) waren oud. Vermoedelijk heeft in het najaar, wanneer jonge vogels op zoek gaan naar een eigen territorium, een jonge uil enige tijd een verblijfplaats bezet in het plangebied. Gelet op het ontbreken van verse sporen is het aannemelijk dat deze verblijfplaats inmiddels verlaten is. Er zijn tijdens het veldbezoek geen huismussen in het plangebied waargenomen. De bebouwing in het plangebied is staat al enige tijd leeg. Het plangebied wordt als een ongeschikt leefgebied voor huismussen beschouwd.

*Te beoordelen activiteit in het kader van de Wnb:*

- *Slopen bebouwing.*

### **Grondgebonden zoogdieren**

Er zijn tijdens het veldbezoek geen grondgebonden zoogdieren waargenomen, maar vermoedelijk behoort het plangebied tot het functionele leefgebied van soorten als haas, egel, vos, bruine rat, steenmarter, huismuis, gewone bosspitsmuis, veldmuis, gewone huisspitsmuis, bosmuis en mol. Voorgenoemde soorten benutten het plangebied hoofdzakelijk als foerageergebied, maar mogelijk bezetten soorten als bruine rat, huismuis, gewone bosspitsmuis, veldmuis, gewone huisspitsmuis, bosmuis en mol er ook rust- en voortplantingslocaties. Deze soorten kunnen rust- en voortplantingslocaties bezetten in holen in de grond, in de gebouwen en onder/in opgeslagen goederen/bouwmaterialen. In één van de schuren zijn sporen gevonden die op de aanwezigheid van een verblijfplaats van de bruine rat duiden (zie foto onder). Er zijn geen aanwijzingen gevonden dat de steenmarter een rust- en/of voortplantingslocatie in het plangebied bezet.



*Graafsporen van de bruine rat.*

*Te beoordelen activiteit in het kader van de Wnb:*

- *Slopen bebouwing en het bouwrijp maken van de bouwlocatie.*

### **Vleermuizen**

#### *Verblijfplaatsen*

Er zijn geen vleermuizen waargenomen en er zijn geen aanwijzingen gevonden dat vleermuizen een verblijfplaats in het plangebied bezetten. Holenbomen ontbreken in het plangebied en de bebouwing in het plangebied wordt als een ongeschikte verblijfplaats voor vleermuizen beschouwd. De schuren beschikken niet over dak- of wandisolatie en de bouwstijl maakt de schuren tot een ongeschikte rust- en verblijfplaats. De woning beschikt over een holle spouw, maar er zijn geen potentiële invliegopeningen, zoals open stootvoegen, in de buitenmuren van de woning aangetroffen. In de buitenmuur zitten wel isolatieopeningen laag bij de grond, maar dergelijke openingen vormen een ongeschikte invliegopening voor vleermuizen (te laag). De houten topgevel bestaat volledig uit een houten betimmering zonder holle ruimte achter de planken en vormt daardoor geen potentiële verblijfplaats voor vleermuizen. Aan de woning (en bijgebouwen) ontbreken andere potentiële verblijfplaatsen, zoals holle ruimtes achter windveren, vensterluiken en loodslabben.

*Te beoordelen activiteit in het kader van de Wnb:*

- *Geen.*

### *Foerageergebied*

Het is aannemelijk dat het plangebied benut wordt door vleermuizen als foerageergebied. Vermoedelijk foerageren soorten als gewone- en ruige dwergvleermuis en mogelijk gewone grootoorvleermuis en laatvlieger rond de gebouwen en de beplanting. Ook vliegen voorgenoemde soorten vermoedelijk over het plangebied tijdens het foerageren rond de zomereiken net buiten het plangebied. Een dergelijk foerageergebied wordt doorgaans benut als foerageergebied door vleermuizen met een verblijfplaats in de omgeving van het plangebied. Door uitvoering van de voorgenomen activiteiten blijft de functie van het plangebied als foerageergebied behouden.

*Te beoordelen activiteit in het kader van de Wnb:*

- *Geen.*

### **Amfibieën**

Het plangebied behoort vermoedelijk tot het functionele leefgebied van sommige algemene- en weinig kritische amfibieënsoorten als gewone pad, bruine kikker, kleine watersalamander en bastaardkikker. Deze soorten benutten de buitenruimte in het plangebied mogelijk als foerageergebied en mogelijk bezetten ze een (winter)rustplaats in de buitenruimte of toegankelijke schuur. Geschikte voortplantingsbiotopen ontbreken in het plangebied. Amfibieën kunnen een winterrustplaats bezetten in gaten en holen in de grond, onder de strooisellaag en onder planken of andere bouwmaterialen. Gelet op de geïsoleerde ligging in agrarisch cultuurland en de ligging op enige afstand tot geschikte voortplantingsplaatsen, is de betekenis van het plangebied als functioneel leefgebied zeer gering. Vermoedelijk duiken er op jaarbasis slechts enkele 'verdwaalde' amfibieën op in het plangebied.

*Te beoordelen activiteit in het kader van de Wnb:*

- *Bouwrijp maken bouwplaats.*

### **Overige soorten**

Er zijn geen andere beschermde soorten aangetroffen. Het gevoerde beheer en de inrichting maken het onderzoeksgebied tot een ongeschikt functioneel leefgebied voor deze soorten.

### **5.4 Toetsingskader**

Sinds 1 januari 2017 is de Wet natuurbescherming van kracht. Het is verboden om alle soorten die beschermd zijn volgens de Vogelrichtlijn, Habitatrichtlijn, het Verdrag van Bern en het Verdrag van Bonn, evenals de in paragraaf 3.2 en 3.3 van de Wet natuurbescherming genoemde soorten te doden en te verwonden, evenals het beschadigen en vernielen van voortplantingsplaatsen of rustplaatsen.

Verder is het verboden om plantensoorten in hun natuurlijke verspreidingsgebied opzettelijk te plukken en te verzamelen, af te snijden, te onwortelen of te vernielen.

Voor sommige in de Wet natuurbescherming genoemde soorten geldt een ontheffing voor het opzettelijk doden en vangen en de vaste voortplantings- en rustplaatsen van deze soorten opzettelijk beschadigen of vernielen, als gevolg van werkzaamheden die uitgevoerd worden in het kader van een ruimtelijke ontwikkeling. In voorliggend geval is de vrijstellingsregeling van de Provincie Overijssel van kracht.

Ook gelden er bepaalde vrijstellingen voor het verbod op verwonden en doden mits er gewerkt wordt volgens een door de Minister goedgekeurde Gedragscode. Op het moment van schrijven van dit rapport is er geen goedgekeurde gedragscode van kracht voor de voorgenoemde activiteiten.

Voorgenomen activiteit wordt gezien als 'ruimtelijke ontwikkeling'. In afwijking van de verboden in artikel 3.10, eerste lid, van de Wet natuurbescherming is het toegestaan om sommige soorten opzettelijk te doden en te vangen en de vaste voortplantingsplaatsen of rustplaatsen van deze soorten opzettelijk te beschadigen of te vernielen wanneer er geen andere bevredigende oplossing bestaat.

## 5.5 Wettelijke consequenties van de beoogde ingreep

### Vogels

Door slopen van de gebouwen worden mogelijk vogelnesten beschadigd en vernield. Van de vogelsoorten die in het plangebied nestelen, zijn uitsluitend de bezette nesten beschermd, niet de oude nesten of de nestplaats. Voor het verstoren/vernielen van bezette nesten (eieren) en het verwonden/doden van vogels kan geen ontheffing van de verbodsbepalingen verkregen worden omdat de voorgenomen activiteit niet als een in de wet genoemd belang wordt beschouwd. Werkzaamheden die leiden tot het verstoren/vernielen van vogelnesten, zoals het slopen van bebouwing, dienen buiten de voortplantingsperiode van vogels uitgevoerd te worden. De meest geschikte periode om deze activiteiten uit te voeren is augustus-februari. De functie van het plangebied als foerageergebied wordt door uitvoering van de voorgenomen activiteiten niet aangetast.

*Wettelijke consequenties:*

- *Rekening houden met bezette vogelnesten. Geen bebouwing slopen tijdens de voortplantingsperiode.*

### Vleermuizen

#### *Verblijfplaatsen*

Door het uitvoeren van de voorgenomen activiteiten worden geen vleermuizen verwond of gedood en worden geen verblijfplaatsen beschadigd of vernield. Het uitvoeren van de voorgenomen activiteiten leidt niet tot wettelijke consequenties in het kader van dit aspect van het functionele leefgebied van vleermuizen. Er hoeft geen nader onderzoek uitgevoerd te worden en er hoeft geen ontheffing van de verbodsbepalingen aangevraagd te worden om de voorgenomen activiteiten uit te mogen voeren in het kader van de Wnb.

*Wettelijke consequenties in het kader van de Wnb:*

- *Geen.*

#### *Foerageergebied*

Door uitvoering van de voorgenomen activiteiten wordt de functie van het plangebied als foerageergebied niet aangetast. Uitvoering van de voorgenomen activiteiten leidt niet tot wettelijke consequenties in het kader van dit aspect van het functionele leefgebied van vleermuizen. Er hoeft geen nader onderzoek uitgevoerd te worden en er hoeft geen ontheffing van de verbodsbepalingen aangevraagd te worden om de voorgenomen activiteiten uit te mogen voeren in het kader van de Wnb.

*Wettelijke consequenties in het kader van de Wnb:*

- *Geen.*

#### *Vliegroute*

Het onderzoeksgebied heeft geen betekenis als vliegroute voor vleermuizen. Het uitvoeren van de voorgenomen activiteiten leidt niet tot wettelijke consequenties in het kader van dit aspect van het functionele leefgebied van vleermuizen. Er hoeft geen nader onderzoek uitgevoerd te worden en er hoeft geen ontheffing van de verbodsbepalingen aangevraagd te worden om de voorgenomen activiteiten uit te mogen voeren in het kader van de Wnb.

*Wettelijke consequenties in het kader van de Wnb:*

- *Geen.*

### Grondgebonden zoogdieren

Door uitvoering van de voorgenomen activiteiten worden mogelijk grondgebonden zoogdieren verwond en gedood en worden mogelijk rust- en voortplantingslocaties beschadigd en vernield. Voor de grondgebonden zoogdiersoorten die een rust- en/of voortplantingslocatie in het plangebied bezetten,



geldt een vrijstelling van de verbodsbepalingen van de Wnb, of ze zijn niet beschermd (huismuis, mol, bruine rat). Het uitvoeren van de voorgenomen activiteiten leidt niet tot wettelijke consequenties. Er hoeft geen nader onderzoek uitgevoerd te worden en er hoeft geen ontheffing van de verbodsbepalingen aangevraagd te worden om de voorgenomen activiteiten uit te mogen voeren in het kader van de Wnb.

In het kader van de zorgplicht, wordt geadviseerd om de bebouwing te slopen en het terrein bouwrijp te maken buiten de voortplantingsperiode van grondgebonden zoogdieren zodat geen (jonge) dieren onnodig gedood worden. De meest geschikte periode is september-februari.

*Wettelijke consequenties in het kader van de Wnb:*

- *Geen; bebouwing slopen en terrein bouwrijp maken buiten voortplantingsperiode i.v.m. zorgplicht.*

### **Amfibieën**

Door het uitvoeren van de voorgenomen activiteiten worden mogelijk amfibieën verwond of gedood en worden mogelijk (winter)rustplaatsen beschadigd en vernield. Voor de amfibieënsoorten die in het plangebied voorkomen geldt een vrijstelling van de verbodsbepalingen van de Wnb. Het uitvoeren van de voorgenomen activiteiten leidt niet tot wettelijke consequenties. Er hoeft geen nader onderzoek uitgevoerd te worden en er hoeft geen ontheffing van de verbodsbepalingen aangevraagd te worden om de voorgenomen activiteiten uit te mogen voeren in het kader van de Wnb.

*Wettelijke consequenties:*

- *Geen.*

### **Overige soorten**

Het onderzoeksgebied behoort niet tot functioneel leefgebied van andere beschermde flora- of faunasoorten. Vanwege de lokale invloedssfeer heeft de voorgenomen activiteit geen negatief effect op andere beschermde soorten. Nader onderzoek of het aanvragen van een ontheffing is niet noodzakelijk.

In onderstaande tabel worden de wettelijke consequenties samengevat weergegeven.

Soortgroep	Soorten planlocatie	Verbodsbepalingen*	aandachtspunt
Grondgebonden zoogdieren; alle functies.	Diverse soorten.	Niet van toepassing; vrijstelling i.v.m. ruimtelijke ontwikkeling of soort is niet beschermd (huismuis, mol, bruine rat).	Bebouwing slopen en terrein bouwrijp maken buiten voortplantingsperiode i.v.m. zorgplicht.
Vogels; foerageergebied.	Diverse soorten.	Niet van toepassing, functie wordt niet aangetast.	Geen.
Vogels; bezette nesten – niet jaarrond beschermd.	Mogelijk div soorten.	Art. 3.1 lid 2, 3.1 lid 2.	Bebouwing slopen buiten het broedseizoen.
Vogels; bezette nesten – jaarrond beschermd.	Niet aanwezig.	Niet van toepassing.	Geen.
Vleermuizen; foerageergebied	Mogelijk div. soorten.	Niet van toepassing, geen negatief effect.	Geen.
Vleermuizen; verblijfplaats en vliegroute.	Niet aanwezig.	Niet van toepassing.	Geen.
Amfibieën; rustplaatsen en foerageergebied.	Mogelijk div. soorten.	Niet van toepassing; vrijstelling i.v.m. ruimtelijke ontwikkeling	Geen.
Amfibieën; voortplantingslocaties.	Niet aanwezig.	Niet van toepassing.	Geen.
Overige soorten.	Niet aanwezig.	Niet van toepassing.	Geen.

*Samenvatting van de wettelijke consequenties.*

## **5.6 Historische gegevens en overige bronnen**

Er zijn geen historische gegevens bekend over de betekenis van het plangebied voor beschermde flora- en faunawaarden.

## 5.7 Volledigheid van het onderzoek

Het onderzoek is volledig uitgevoerd met geschikte weersomstandigheden.

## 6 Samenvatting en conclusies

De voorgenomen activiteiten worden gezien als 'ruimtelijke ontwikkeling'. Voor een aantal algemeen voorkomende en talrijke beschermde faunasoorten<sup>3</sup> geldt in Overijssel een vrijstelling van de verbodsbepalingen 'doden, verwonden en het opzettelijk vernielen en weghalen van rust- en voortplantingslocaties', als gevolg van werkzaamheden die in het kader van een ruimtelijke ontwikkeling worden uitgevoerd. Voor beschermde soorten die niet op deze vrijstellingslijst staan, is een ontheffing vereist om ze te mogen verwonden en doden of om opzettelijk rust- en voortplantingslocaties te mogen beschadigen en te vernielen.

Het plangebied behoort vermoedelijk tot het functionele leefgebied van sommige grondgebonden zoogdier-, amfibieën-, vleermuis- en vogelsoorten. Deze soorten benutten het onderzoeksgebied hoofdzakelijk als foerageergebied, maar mogelijk bezetten sommige grondgebonden zoogdiersoorten er rust- en voortplantingslocaties, bezetten sommige amfibieënsoorten er een (winter)rustlocatie en nestelen er vogels in het plangebied.

Van de vogelsoorten die in het plangebied nestelen zijn uitsluitend de bezette nesten beschermd, niet de oude nesten of de nestplaats. Werkzaamheden die leiden tot het beschadigen/vernielen van vogelnesten, dienen buiten de voortplantingsperiode van vogels uitgevoerd te worden. De meest geschikte periode om deze werkzaamheden uit te voeren is augustus-februari.

Voor de grondgebonden zoogdier- en amfibieënsoorten die een rust- en/of voortplantingslocatie in het plangebied bezetten, geldt een vrijstelling van de verbodsbepalingen 'doden en verwonden' en het 'beschadigen en vernielen van rust- en voortplantingslocaties' of zijn niet beschermd (bruine rat, mol, huismuis). De functie van het plangebied als foerageergebied voor deze soorten is niet beschermd. In het kader van de zorgplicht wordt geadviseerd om de werkzaamheden af te stemmen op de ecologie van grondgebonden zoogdieren om te voorkomen ze onnodig verwond of gedood worden.

Door het uitvoeren van de voorgenomen activiteiten worden geen vleermuizen verwond of gedood, worden geen verblijfplaatsen van vleermuizen verstoord en wordt functie van het plangebied als foerageergebied voor vleermuizen niet aangetast.

Het onderzoeksgebied ligt buiten de begrenzing van het Natuurnetwerk Nederland en Natura2000-gebied. Vanwege de lokale invloedsfeer hebben de voorgenomen activiteiten geen negatief effect op die gebieden.

### *Conclusie*

*Mits bezette vogelnesten beschermd worden, dan leiden de voorgenomen activiteiten niet tot wettelijke consequenties in het kader van soort- of gebiedsbescherming. Er is geen nader onderzoek vereist en er hoeft geen ontheffing of vergunning in het kader van de Wnb aangevraagd te worden. Door uitvoering van de quickscan natuurwaardenonderzoek heeft initiatiefnemer voldaan aan de zorgplicht zoals vermeld in Art. 1.11 van de Wnb.*

---

<sup>3</sup> Zie bijlage 2 van dit rapport

Bijlagen:

Bijlage 1. De natuurkalender




Bijlage 2. Toelichting Wet natuurbescherming

Bijlage 3. Fotobijlage

Bijlage 4. Geraadpleegde bronnen:

**Bijlage 1 Natuurkalender**

	jan	feb	mrt	apr	mei	jun	jul	aug	sep	okt	nov	dec
<b>houtopstanden</b>												
afzetten / hakhoutbeheer												
dunnen												
verwijderen opslag / exoot, nazorg												
heg afzetten												
knotten												
opsnoeien / opkronen												
hoogstam wintersnoei												
hoogstam zomersnoei												
<b>bomen met winterslaapplaats vogels</b>												
vleermuisbomen zomerverblijf												
vleermuisbomen paarplaats												
<b>das</b>												
hazelmuis struweel en hakhoutbeheer												
boomkikker struweel												
<b>Grazige vegetaties</b>												
maaieren vochtig/nat grasland												
maaieren droog schraalgrasland												
<b>Wateren</b>												
poel opschonen												
boomkikker wateren												
geelbuikvuurpad kleinschalig												
geelbuikvuurpad grootschalig												
<b>Gebouwen m.b.t. vleermuizen</b>												
zomerverblijf												
winterverblijf												

-  Optimale periode voor werkzaamheden.
-  Acceptabele periode voor werkzaamheden.  
De werkzaamheden verrichten onder voorwaarden zoals beschreven in protocol.
-  Geen werkzaamheden in deze periode.  
Wanneer er wel gewerkt moet worden is een ontheffing verplicht.

### **Drie beschermingsregimes**

De Wet natuurbescherming kent een apart beschermingsregime voor soorten van de Vogelrichtlijn, een apart beschermingsregime voor soorten van de Habitatrichtlijn (het Verdrag van Bern en het Verdrag van Bonn) en een apart beschermingsregime voor andere soorten, die vanuit nationaal oogpunt beschermd worden. Elk van deze beschermingsregimes kent zijn eigen verbodsbepalingen en vereisten voor vrijstelling of ontheffing van de verboden. Alle vogels (ruim 700 soorten), zijn beschermd. Daarnaast worden ongeveer 230 overige Europese en nationale soorten beschermd.

Om af te mogen wijken van de verbodsbepalingen via een ontheffing of vrijstelling moet aan drie criteria zijn voldaan:

- Ten eerste mag alleen van de verbodsbepaling afgeweken worden als er geen andere bevredigende oplossing voor de handeling mogelijk is.
- Ten tweede moet tegenover de afwijking van het verbod een in de wet genoemd belang staan. De wet geeft voor de verschillende beschermingsregimes aan wat die belangen zijn zoals volksgezondheid of openbare veiligheid.
- Tenslotte mag de ingreep geen afbreuk doen aan de staat van instandhouding van de soort.

Als aan deze drie vereisten voldaan is, kan een ontheffing worden verleend. Voor een aantal handelingen zijn bovendien vrijstellingen mogelijk, bijvoorbeeld in de vorm van een provinciale verordening of een gedragscode.

### **Soortenbescherming en het ‘nee, tenzij principe’**

De verbodsbepalingen voor vogels en Habitatrichtlijnsoorten in de Wet natuurbescherming sluiten vrijwel één op één aan bij de bepalingen uit de Vogelrichtlijn en de Habitatrichtlijn. De verbodsbepalingen zijn gericht op de bescherming van individuen van soorten.

Ook voor de andere soorten, die niet op grond van de Vogel- of Habitatrichtlijn maar vanuit nationaal oogpunt beschermd worden, geldt dat de verbodsbepalingen zien op het individu, maar of ontheffing verleend kan worden, wordt afgewogen tegen het effect van de ingreep op het populatieniveau van de soort.

### **Zorgplicht voor dieren en planten**

Of dier- en plantensoorten nu wettelijk beschermd zijn of niet, iedereen moet voldoende rekening houden met in het wild levende dieren en planten en hun directe leefomgeving. De wet erkent daarmee de intrinsieke waarde van in het wild levende soorten. De Memorie van Toelichting zegt het zo: “De zorgplicht houdt in dat een ieder voldoende zorg in acht moet nemen voor de in het wild levende dieren en planten, alsmede voor hun directe leefomgeving. Overtreding van de zorgplicht is niet strafbaar gesteld; de zorgplicht kan wel door toepassing van bestuursdwang worden gehandhaafd”.

### **Vrijstelling regelgeving**

Onder de Wet natuurbescherming is niet altijd een ontheffing nodig bij handelingen met gevolgen voor beschermde plant- en diersoorten. In (veel) gevallen kunt u gebruik maken van een vrijstelling. Een vrijstelling is een uitzondering op een wettelijk verbod, die wordt vastgesteld voor een van te voren bepaalde categorie van gevallen. Er zijn verschillende vrijstellingen van de verboden voor beschermde soorten mogelijk. Een bekende en reeds in de praktijk toegepaste vorm van vrijstelling is die van de gedragscode. In de Wet natuurbescherming zijn voor beschermde soorten ook andere vormen van vrijstelling geïntroduceerd, zoals door middel van een Programmatische Aanpak of via een provinciale verordening. Overigens is ook een vrijstelling in de vorm van een ministeriële regeling mogelijk.

Provinciale staten kunnen vrijstelling van de verbodsbepalingen verlenen. Dit moet worden geregeld in een provinciale verordening.

Gedragscodes die zijn opgesteld onder de Flora- en faunawet kunnen worden uitgebreid ten aanzien van soorten die op grond van de Wet natuurbescherming beschermd worden maar dat op grond van de Flora- en faunawet nog niet waren. Goedkeuring van een gedragscode op grond van de Flora- en faunawet blijft ook onder de Wet natuurbescherming geldig, voor de duur van de goedkeuring. Daarna dient de gedragscode voor goedkeuring getoetst te worden aan de Wet natuurbescherming.

### Welke soorten zijn beschermd?

De Wet natuurbescherming kent drie categorieën beschermde soorten:

1. Ten eerste worden alle van nature in Nederland in het wild levende vogels beschermd volgens het beschermingsregime van de Vogelrichtlijn.
2. Ten tweede worden soorten beschermd op grond van de Habitatrichtlijn, het Verdrag van Bern en het Verdrag van Bonn.
3. Tenslotte is er een beschermingsregime voor ‘andere soorten’ waaronder soorten vallen die vanuit nationaal oogpunt bescherming behoeven.

Beschermingsregime soorten Vogelrichtlijn § 3.1 Wn	Beschermingsregime soorten Habitatrichtlijn § 3.2 Wn	Beschermingsregime andere soorten § 3.3 Wn
Art 3.1 lid 1 Het is verboden in het wild levende vogels opzettelijk te doden of te vangen.	Art 3.5 lid 1 Het is verboden soorten in hun natuurlijke verspreidingsgebied opzettelijk te doden of te vangen	Art 3.10 lid 1a Het is verboden soorten opzettelijk te doden of te vangen
Art 3.1 lid 2 Het is verboden opzettelijk nesten, rustplaatsen en eieren van vogels te vernielen of te beschadigen, of nesten van vogels weg te nemen	Art 3.5 lid 4 Het is verboden de voortplantingsplaatsen of rustplaatsen van dieren te beschadigen of te vernielen	Art 3.10 lid 1b Het is verboden de vaste voortplantingsplaatsen of rustplaatsen van dieren opzettelijk te beschadigen of te vernielen
Art 3.1 lid 3 Het is verboden eieren te rapen en deze onder zich te hebben	Art 3.5 lid 3 Het is verboden eieren van dieren in de natuur opzettelijk te vernielen of te rapen	Niet van toepassing
Art 3.1 lid 4 en lid 5 Het is verboden vogels opzettelijk te storen, tenzij de storing niet van wezenlijke invloed is op de staat van instandhouding van de desbetreffende vogelsoort	Art 3.5 lid 2 Het is verboden dieren opzettelijk te verstoren	Niet van toepassing
Niet van toepassing	Art 3.5 lid 5 Het is verboden plantensoorten in hun natuurlijke verspreidingsgebied opzettelijk te plukken en te verzamelen, af te snijden, te ontwortelen of te vernielen	Art 3.10 lid 1c Het is verboden plantensoorten in hun natuurlijke verspreidingsgebied opzettelijk te plukken en te verzamelen, af te snijden, te ontwortelen of te vernielen

*Verbodsbepalingen Wet natuurbescherming*

### Vrijgestelde soorten

In afwijking van de verboden in artikel 3.10, eerste lid, van de Wet is het toegestaan de onderstaande soorten opzettelijk te doden, en te vangen en de vaste voortplantingsplaatsen of rustplaatsen van deze soorten opzettelijk te beschadigen of te vernielen wanneer er geen andere bevredigende oplossing bestaat. De vrijstelling is van kracht wanneer de handeling verband houdt met de volgende activiteiten:

- de ruimtelijke inrichting of ontwikkeling van gebieden, daaronder begrepen het daarop volgende gebruik van het ingerichte of ontwikkelde gebied;
- het bestendig beheer of onderhoud aan vaarwegen, watergangen, waterkeringen, waterstaatswerken, oevers, vliegvelden, wegen, spoorwegen of bermen, of in het kader van natuurbeheer.

Nederlandse naam	Wetenschappelijke naam
bruine kikker	Rana temporaria
gewone pad	Bufo bufo
kleine watersalamander	Lissotriton vulgaris
meerkikker	Pelophylax ridibundus
middelste groene kikker/bastaard kikker	Pelophylax kl. esculentus
aardmuis	Microtus agrestis
bosmuis	Apodemus sylvaticus
bunzing	Mustela putorius
dwergmuis	Micromys minutus
dwergs pitsmuis	Sorex minutus
egel	Erinaceus europeus
gewone bosspitsmuis	Sorex araneus
haas	Lepus europeus
hermelijn	Mustela erminea
huisspitsmuis	Crocidura russula
konijn	Oryctolagus cuniculus
ondergrondse woelmuis	Pitymys subterraneus
ree	Capreolus capreolus
rosse woelmuis	Clethrionomys glareolus
tweekleurige bosspitsmuis	Sorex coronatus
veldmuis	Microtus arvalis
vos	Vulpes vulpes
wezel	Mustela nivalis
woelrat	Arvicola terrestris

*Lijst met soorten waarvoor een vrijstelling van de verbodsbepalingen geldt in de Provincie Overijssel als gevolg van handelingen die in het kader van een ruimtelijke ontwikkeling worden uitgevoerd.*

Bijlage 3. Fotobijlage. Impressie van het plangebied en de directe omgeving.



#### **Bijlage 4. Geraadpleegde bronnen:**

Internet:

<https://www.synbiosys.alterra.nl/natura2000/>

<https://www.regelink.net/kenniscentrum/beschermde-soorten-wet-natuurbescherming/>

<http://www.netwerkgroenebureaus.nl/werken-aan-kwaliteit/vleermuisprotocol> (vleermuisprotocol)

<https://calculator.aerius.nl>

<http://www.ruimteliijkeplannen.nl>