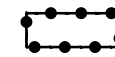




# LEGENDA

## Plangebied



Bestemmingsplan Buitengebied,  
Landgoed Het Oosterveld

## Bestemmingen

### Enkelbestemmingen

- A-1 Agrarisch - 1
- A-2 Agrarisch - 2
- BO-N Bos - Natuur
- V Verkeer
- V-R Verkeer - Railverkeer
- WA-2 Water - 2
- W Wonen
- W-LG Wonen - Landgoed

### Dubbelbestemmingen

- L-G Leiding - Gas
- WR-EC Waarde - Ecologie

## Aanduidingen

### Gebiedsaanduidingen

- / / / geluidzone - spoor
- / / / geluidzone - industrie
- / / / reconstructiewetzone - extensiveringsgebied

### Funcieaanduidingen

- (-sa-bs) specifieke vorm van agrarisch uitgesloten - boom- en sierteelt
- (sa-v) specifieke vorm van agrarisch - veldschuur

### Bouwaanduidingen

- [sba-toe] specifieke bouwaanduiding - toegangspoort

## Verklaring



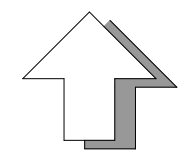
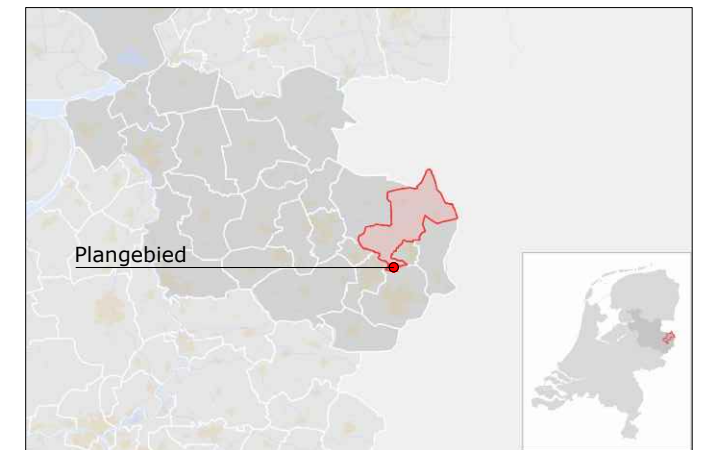
Topografische gegevens en  
bestaande ondergrond

## Aanduidingen

### Maatvoeringsaanduidingen

- 1500  
w minimum volume (m3)
- 30 maximum bouwhoogte (m)

## Ligging plangebied



# GEMEENTE DINKELLAND

Bestemmingsplan:  
"Buitengebied, Landgoed Het Oosterveld "

code: 17JA137 schaal 1:8000 formaat: A3 NL.IMRO.1774.BUIBPOUDEPOSTWG2-VG01

status:	datum:	tervisielegging:	get:
vastgesteld	18-07-2018		AV
ontwerp	09-05-2018		AV
voorontwerp			
concept	28-02-2018		AV
kaart: ---			



Hoofdstraat 43  
7625 PB Zenderen  
tel: 074- 255 70 20

fax: 074- 266 99 67  
email: info@ad-fontem.nl  
internet: www.ad-fontem.nl