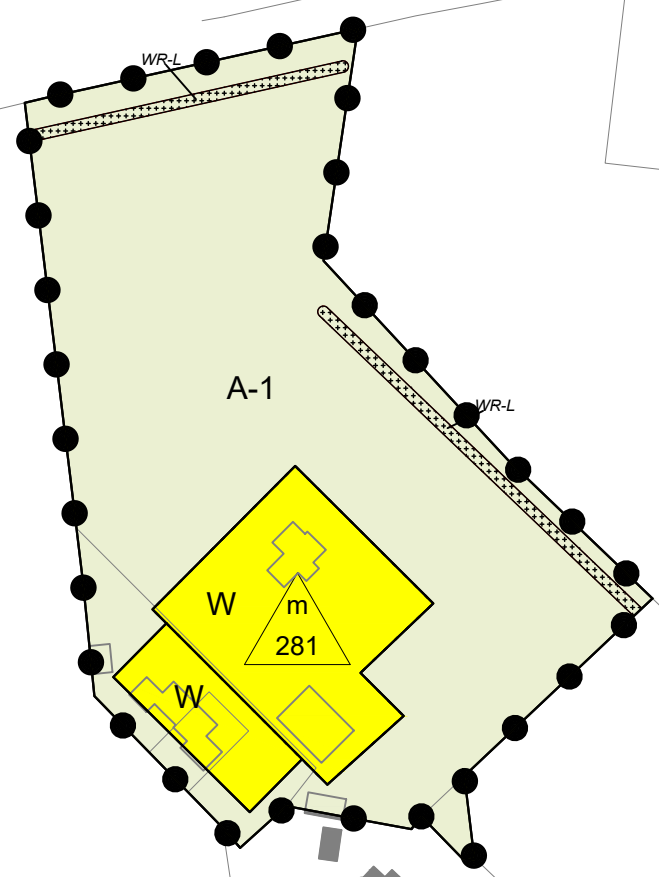


1:1000



1:2000

LEGENDA

Plangebied

Bestemmingsplan Buitengebied,
Postweg 13 en Gunnerstraat 49

Bestemmingen

Enkelbestemmingen

A-1 Agrarisch - 1

W Wonen

Dubbelbestemmingen

WR-L Waarde - Landschap

Aanduidingen

Functieaanduidingen

(sa-bagb) specifieke vorm van agrarisch - bouwperceel gemengd agrarisch bedrijf

Bouwvlakken

bouwvlak

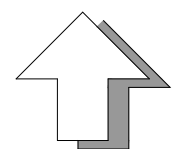
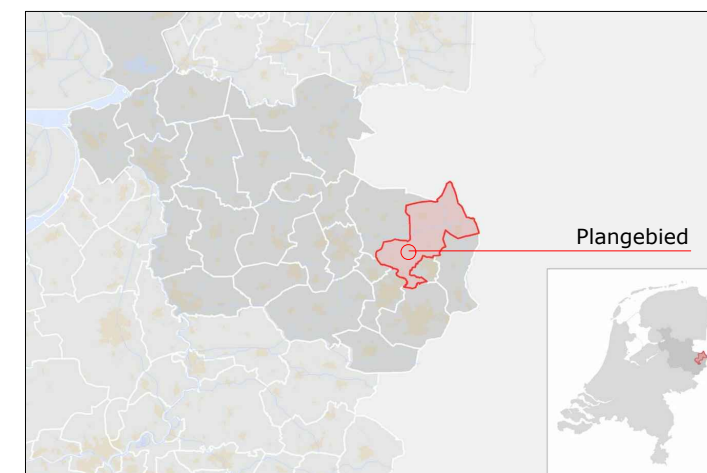
Maatvoeringen

m 281 maximum oppervlakte (m²)

Verklaring

Topografische gegevens en
bestaande ondergrond

Ligging plangebied



GEMEENTE DINKELLAND

Bestemmingsplan:
"Buitengebied, Postweg 13 en Gunnerstraat 49"

code: 19AF111 schaal 1:1000 formaat: A3 NL.IMRO.1774.BUIBPOSTWGGUNSTR-VG01

status:	datum:	tervisielegging:	get:
vastgesteld	23-04-2021		MM
ontwerp			
voorontwerp			
concept	13-01-2021		RHV/AV
kaart:	---		



Stationsstraat 37
7622 LW BORNE
tel: 074- 255 70 20

email: info@ad-fontem.nl
internet: www.ad-fontem.nl