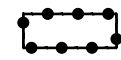


Weerselo

LEGENDA


Plangebied




Bestemmingsplan
Buitengebied, Wiemselweg 19, Langedijk 8, Alofssteeg 2

Bestemmingen

Bestemmingen



Agrarisch - 1



Wonen

Maatvoering



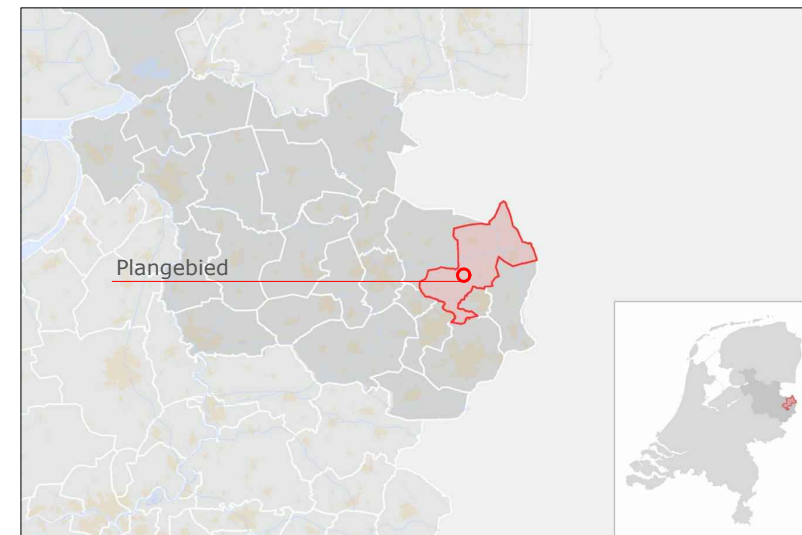
maximum oppervlakte (m2)

Verklaring



Topografische gegevens en
bestaande ondergrond

Ligging plangebied



GEMEENTE DINKELLAND

Bestemmingsplan:
Buitengebied, Wiemselweg 19, Langedijk 8, Alofssteeg 2

code: 20AF057	schaal 1:1000	formaat: A3	NL.IMRO.1774.BUIBPWIEMSELweg19-VG01	status:	datum:	tervisielegging:	get:
---------------	---------------	-------------	-------------------------------------	---------	--------	------------------	------

vastgesteld	08-01-2021		AV
ontwerp	19-10-2020		AV
voorontwerp			
concept	10-09-2020		AV



Stationsstraat 37
7622 LW Borne
tel: 074- 255 70 20

email: info@ad-fontem.nl
internet: www.ad-fontem.nl