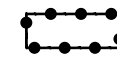


LEGENDA

Plangebied



Bestemmingsplan
Buitengebied, Wiemselweg 19, Langedijk 8, Alofssteeg 2

Bestemmingen

Enkelbestemmingen



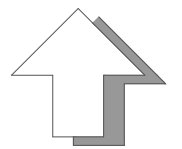
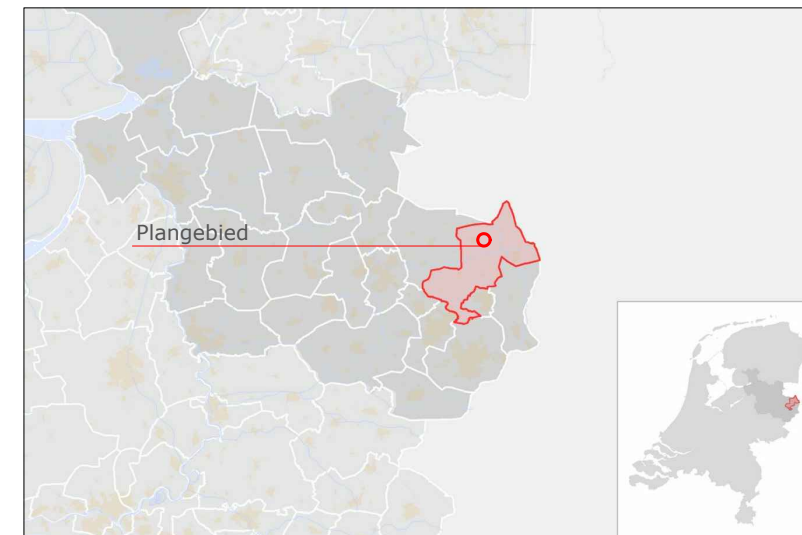
Wonen

Verklaring



Topografische gegevens en
bestaande ondergrond

Ligging plangebied



GEMEENTE DINKELLAND

Bestemmingsplan:
Buitengebied, Wiemselweg 19, Langedijk 8, Alofssteeg 2

code: 20AF057 schaal 1:500 formaat: A3 NL.IMRO.1774.BUIBPWIEMSELweg19-VG01

status:	datum:	tervisielegging:	get:
vastgesteld	08-01-2021		AV
ontwerp	19-10-2020		AV
voorontwerp			
concept	09-07-2020		AV

kaart: ---



Stationsstraat 37
7622 LW Borne
tel: 074- 255 70 20

email: info@ad-fontem.nl
internet: www.ad-fontem.nl