

LEGENDA

Plangebied



Bestemmingsplan

Bestemmingen

Enkelbestemmingen



Bedrijf

Wonen

Dubbelbestemmingen



Leiding - Gas

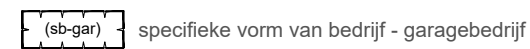
Aanduidingen

Bouwvlak



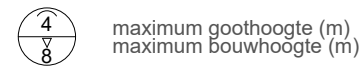
bouwvlak

Functieaanduiding

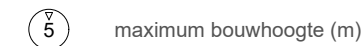


specifieke vorm van bedrijf - garagebedrijf

Maatvoering

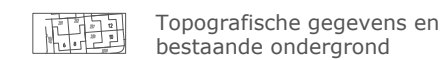


maximum goothoogte (m)
maximum bouwhoogte (m)



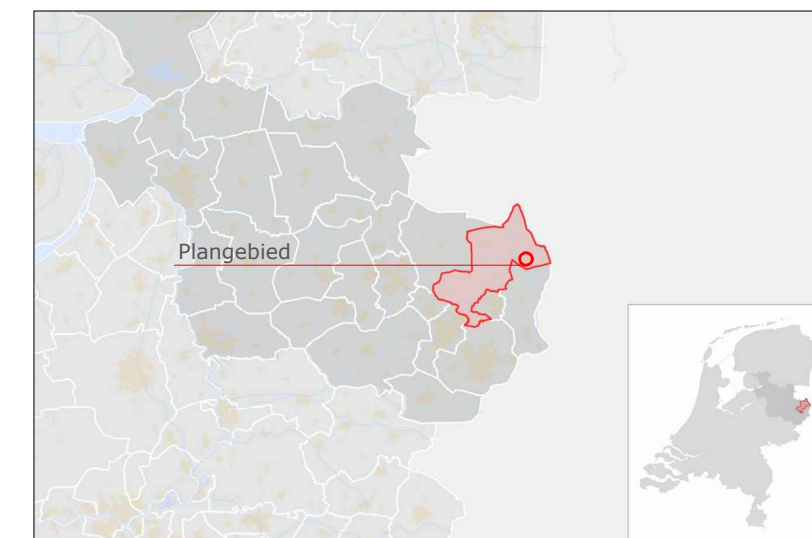
maximum bouwhoogte (m)

Verklaring



Topografische gegevens en
bestaande ondergrond

Ligging plangebied



GEMEENTE DINKELLAND

Bestemmingsplan:
Denekamp, Nordhornsestraat 55

code: 20AF050 schaal 1:500 formaat: A3 NL.IMRO.1774.DENBPNORDHORNSTR55-VG01

status:	datum:	tervisielegging:	get:
vastgesteld	01-02-2021		AV
ontwerp	09-12-2020		AV
voorontwerp			
concept	05-10-2020		AV
kaart:	---		



Stationsstraat 37
7622 LW Borne
tel: 074- 255 70 20

email: info@ad-fontem.nl
internet: www.ad-fontem.nl