






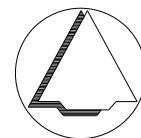


LEGENDA

-  Plangebied
 Plangrens
- Bestemmingen**
 Wonen
- Bouwwlak**
 bouwwlak
- Maatvoering**
 maximum aantal wooneenheden
 maximum goothoogte (m), maximum bouwhoogte (m)
- Verklaring**
 Ondergrond

Gemeente Dinkelland



NAAM PLAN

Noord Deurningen, Johanninksweg 1a t/m 1c

NAAM GML-BESTAND

NL.IMRO.1774.NDEBPJOHANNINK1A1C-VG01

DATUM

5-3-2021

BLAD VAN BLADEN

1 VAN 1

FORMAAT

A4



Best M ingenieursbureau

Buiksloterdijk 338 1034 ZG Amsterdam
020 6338110 www.bestm.nl



Twentepoort Oost 16A 7609 RG Almelo
0546 454466 www.bjz.nu

TEKENAAR

MvL

SCHAAL

1 :1000