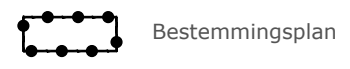


LEGENDA

Plangebied



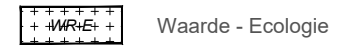
Bestemmingsplan

Bestemmingen

Bestemmingen



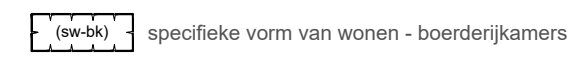
Wonen



Waarde - Ecologie

Aanduidingen

Functieaanduidingen



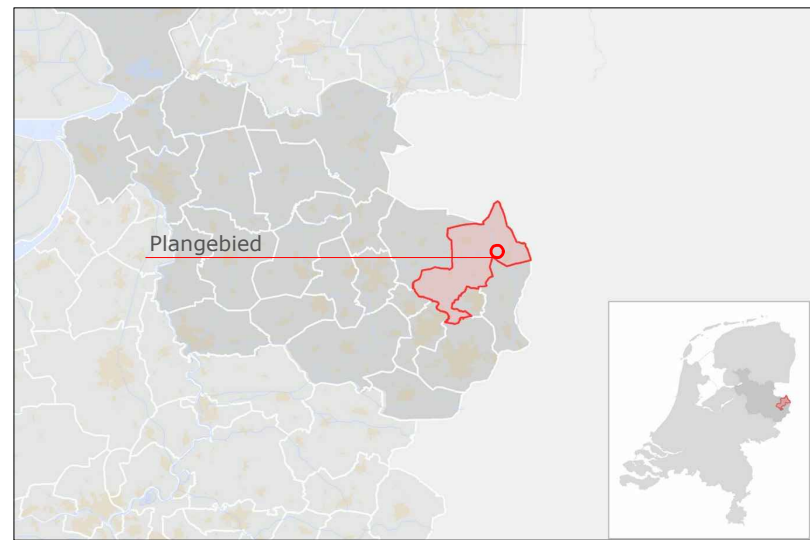
specifieke vorm van wonen - boerderijkamers

Verklaring



Topografische gegevens en bestaande ondergrond

Ligging plangebied



GEMEENTE DINKELLAND

Bestemmingsplan:
Buitengebied, Langkampweg 5

code: 20AF263	schaal 1:1000	formaat: A3	NL.IMRO.1774.BUIBPLANGKAMPWGS-VG01	status:	datum:	tervisielegging:	get:
				vastgesteld	23-03-2021		MtH/AV
				ontwerp	27-01-2021		MtH/AV
				voorontwerp			
				concept	15-12-2020		MtH/AV
				kaart:	---		



Stationsstraat 37
7622 LW Borne
tel: 074- 255 70 20

email: info@ad-fontem.nl
internet: www.ad-fontem.nl