








**LEGENDA**

- Plangebied
  -  Plangrens
- Bestemmingen
  -  Agrarisch
  -  Wonen
- Bouwvlak
  -  bouwvlak
- Bouwaanduidingen
  -  bijgebouwen
- Maatvoering
  -  maximum oppervlakte bijgebouwen (m2)
- Verklaring
  -  Ondergrond

**Gemeente Dinkelland**



NAAM PLAN

Buitengebied, Wiemselweg 17 Oud Ootmarsum

NAAM GML-BESTAND

NL.IMRO.1774.BUIBPWIEMSELWEG17-VG01

DATUM

11-5-2023

BLAD VAN BLADEN

1 VAN 1

FORMAAT

A3



**Best M ingenieursbureau**  
 Buiksloterdijk 338 1034 ZG Amsterdam  
 020 6338110 www.bestm.nl



**BJJZ.nu**  
 ruimtelijke plannen en advies  
 Twentepoort Oost 16A 7609 RG Almelo  
 0546 454466 www.bjjz.nu

TEKENAAR

MvL

SCHAAL

1 : 1000