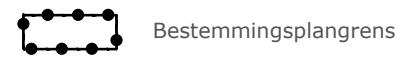


LEGENDA

Plangebied



Bestemmingsplangrens

Enkelbestemmingen




Agrarisch - 2



Wonen

Dubbelbestemmingen



Waarde - Ecologie

Functieaanduidingen



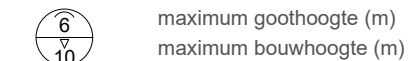
specifieke vorm van wonen - omgevingsvergunning voor het slopen

Bouwvlakken



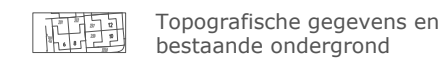
bouwvlak

Maatvoeringen



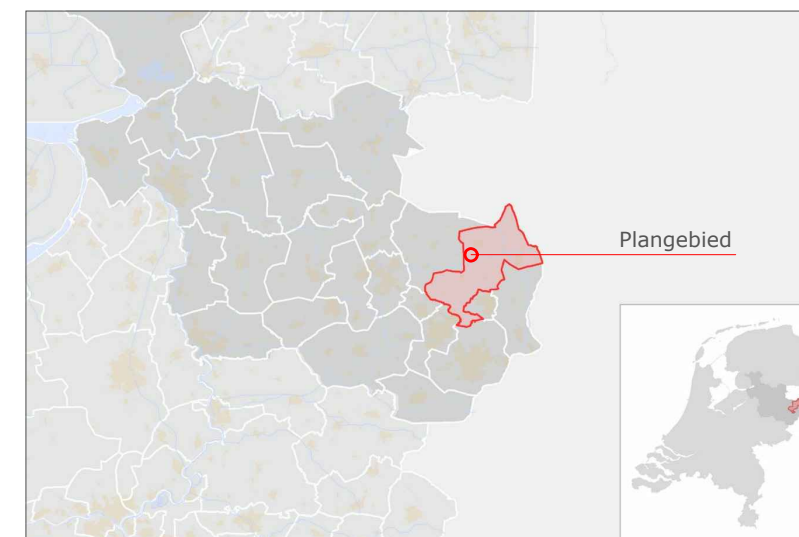
maximum goothoogte (m)
maximum bouwhoogte (m)

Verklaring



Topografische gegevens en bestaande ondergrond

Ligging plangebied



GEMEENTE DINKELLAND

Bestemmingsplan:
Buitengebied, Borneedijk 1 Agelo

code: 21AF091 | schaal 1:1000 | formaat: A3 | NL.IMRO.1774.BUIBPBORNEEDIJK1-VG01

status:	datum:	tervisielegging:	get:
vastgesteld	20-03-2023		AV
ontwerp	19-07-2022		MM/MUHB
voorontwerp			
concept	03-06-2022		MM
kaart:	---		



Stationsstraat 37
7622 LW Borne
tel: 074- 255 70 20

email: info@ad-fontem.nl
internet: www.ad-fontem.nl