



LEGENDA

Plangebied



Bestemmingsplangrens

Bestemmingen

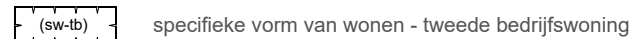


A-1 Agrarisch - 1

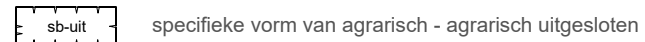
Aanduidingen



(sa-bgab) specifieke vorm van agrarisch - bouwperceel gemengd agrarisch bedrijf



(sw-tb) specifieke vorm van wonen - tweede bedrijfswoning



sb-uit specifieke vorm van agrarisch - agrarisch uitgesloten

Bouvlakken



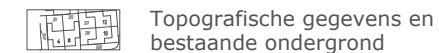
bouwvlak

Figuren



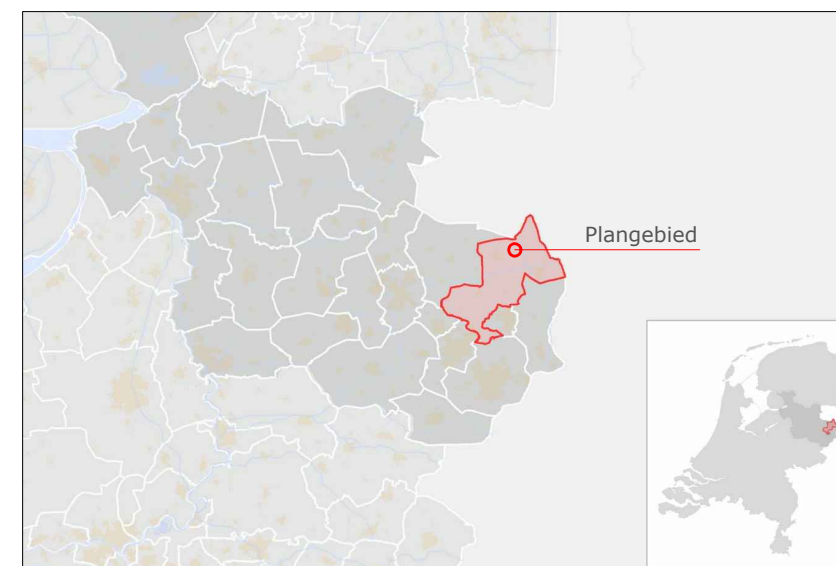
relatie

Verklaring



Topografische gegevens en bestaande ondergrond

Ligging plangebied



GEMEENTE DINKELLAND

Bestemmingsplan:
Buitengebied, Vollenhoekweg 16

code: 21AF106 | schaal 1:1000 | formaat: A3 | NL.IMRO.1774.BPBUIVOLLENHKG16-VG01

status:	datum:	tervisielegging:	get:
vastgesteld	15-11-2022		MM/MUHB
ontwerp	15-11-2022		MM/MUHB
voorontwerp			
concept	17-02-2022		MM
kaart: ---			



Stationsstraat 37
7622 LW Borne
tel: 074- 255 70 20

email: info@ad-fontem.nl
internet: www.ad-fontem.nl