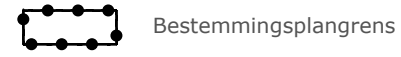


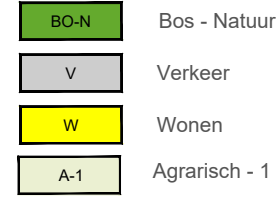
LEGENDA

Plangebied



Bestemmingsplangrens

Enkelbestemmingen



BO-N Bos - Natuur

V Verkeer

W Wonen

A-1 Agrarisch - 1

Functieaanduidingen



(p) parkeerterrein

Bouwaanduidingen



[bg] bijgebouwen



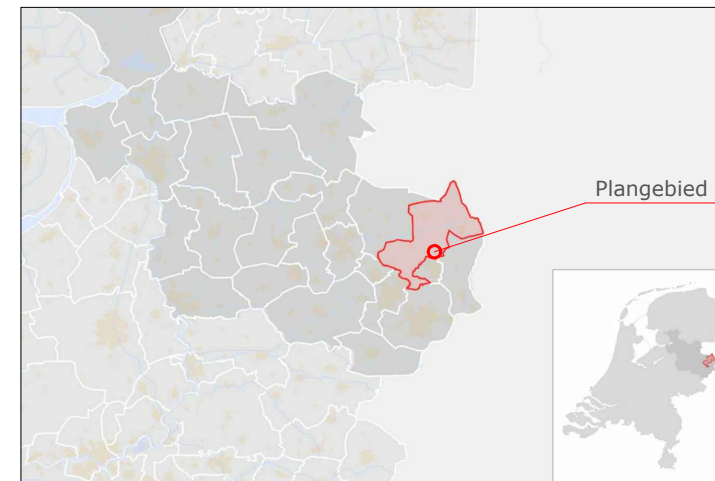
[sba-bam] specifieke bouwaanduiding - bijgebouwen afwijkende maatvoering

Verklaring



Topografische gegevens en bestaande ondergrond

Ligging plangebied



GEMEENTE DINKELLAND

Bestemmingsplan:
Buitengebied, Hengelosestraat 3Z en Vliegvelddstraat 20 Deurningen

code: 20AF183 | schaal 1:1000 | formaat: A3 | NL.IMRO.1774.BUIBPHENGELOSTR3Z-VG01

status:	datum:	tervisielegging:	get:
vastgesteld			
ontwerp	15-12-2022		MM/MUHB/AV
voorontwerp			
concept			
kaart:	---		



Stationsstraat 37
7622 LW Borne
tel: 074- 255 70 20

email: info@ad-fontem.nl
internet: www.ad-fontem.nl