



## LEGENDA

### Plangebied



### Enkelbestemmingen

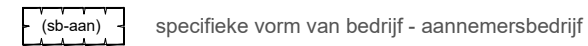


A-2 Agrarisch - 2



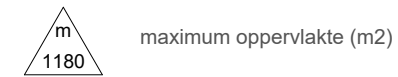
B-VOO Bedrijf - Voormalig agrarisch

### Functieaanduidingen



(sb-aan) specifieke vorm van bedrijf - aannemersbedrijf

### Maatvoeringen



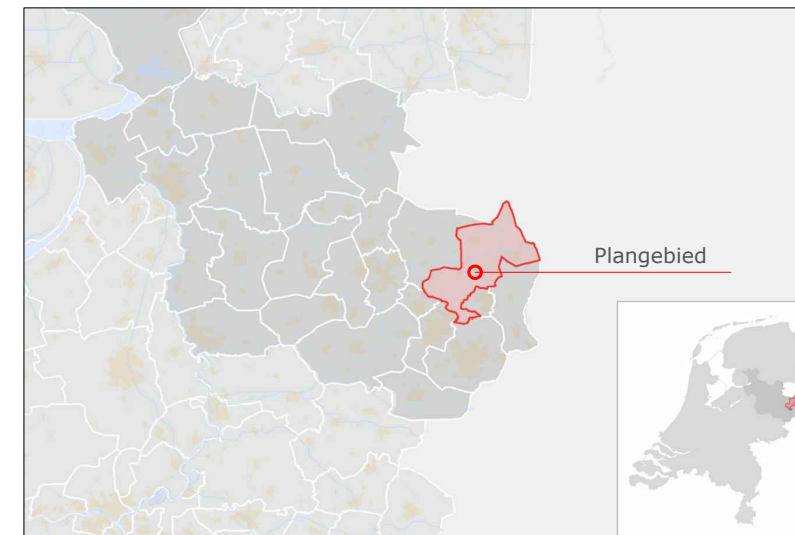
maximum oppervlakte (m<sup>2</sup>)

### Verklaring



Topografische gegevens en bestaande ondergrond

### Ligging plangebied



## GEMEENTE DINKELLAND

Bestemmingsplan:  
Buitengebied, Reimerweg 12

code: 21AF167 | schaal 1:1000 | formaat: A3 | NL.IMRO.1774.ROSBPREIMERWEG12-VG01

status:	datum:	tervisielegging:	get:
vastgesteld	12-12-2022		
ontwerp	14-10-2022		MM/MUHB
voorontwerp			
concept	15-07-2021		MM/MUHB
kaart: ---			



Stationsstraat 37  
7622 LW Borne  
tel: 074- 255 70 20

email: info@ad-fontem.nl  
internet: www.ad-fontem.nl