









LEGENDA

- Plangebied
 -  Plangrens
- Bestemmingen
 -  Agrarisch - 2
 -  Wonen
- Dubbelbestemmingen
 -  Waarde - Ecologie
- Functieaanduidingen
 -  specifieke vorm van agrarisch uitgesloten - boom- en sierteelt
- Bouwvlak
 -  bouwvlak
- Maatvoering
 -  maximum oppervlakte (m2)
- Verklaring
 -  Ondergrond

Gemeente Dinkelland



NAAM PLAN
 Buitengebied, RVR Schiphorstdijk 22 - 22a Denekamp

NAAM GML-BESTAND	DATUM	BLAD VAN BLADEN	FORMAAT
NL.IMRO.1774.BUIBPRVRSCHIPHOR22-VG01	13-3-2024	1 VAN 1	A3



Best M ingenieursbureau
 Molenweg 107 1436 BS AALSMEERDERBRUG
 06 13300041 Info@bestm.nl



BJJZ.nu
 ruimtelijke plannen en advies
 Twentepoort Oost 16A 7609 RG Almelo
 0546 454466 www.bjjz.nu

TEKENAAR	SCHAAL
MvL	1 : 1000