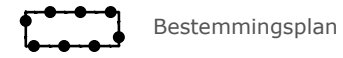


## LEGENDA

### Plangebied



Bestemmingsplan

### Bestemmingen

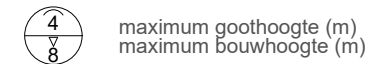
#### Bestemmingen



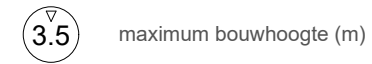
Wonen

### Aanduidingen

#### Maatvoering



maximum goothoogte (m)  
maximum bouwhoogte (m)



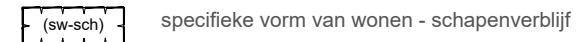
maximum bouwhoogte (m)

#### Bouwvlak



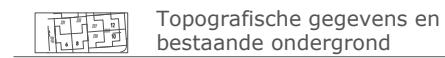
bouwvlak

#### Functieaanduiding



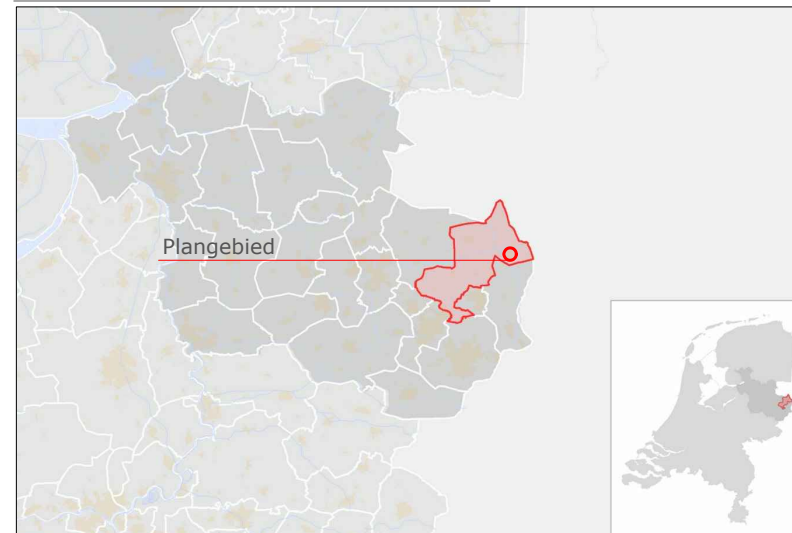
specifieke vorm van wonen - schapenverblijf

### Verklaring



Topografische gegevens en  
bestaande ondergrond

### Ligging plangebied



## GEMEENTE DINKELLAND

Bestemmingsplan:

Denekamp, Diekmanweg 5

code: 23AF045    schaal 1:500    formaat: A3    NL.IMRO.1774.DENBPDIEKMANWEG5-VG01

status:	datum:	tervisielegging:	get:
vastgesteld	20-12-2023		TBO
ontwerp	12-10-2023		AV/MUHB
voorontwerp			
concept	05-10-2023		AV/MUHB
kaart:	---		



**ad fontem**  
RUIMTELIJK ADVIES

Stationsstraat 37  
7622 LW Borne  
tel: 074- 255 70 20

email: info@ad-fontem.nl  
internet: www.ad-fontem.nl