


LEGENDA

Plangebied



Bestemmingsplangrens

Enkelbestemmingen



A-1 Agrarisch - 1

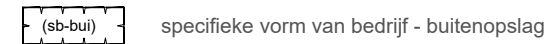


B-VOO Bedrijf - Voormalig agrarisch



W Wonen

Functieaanduidingen



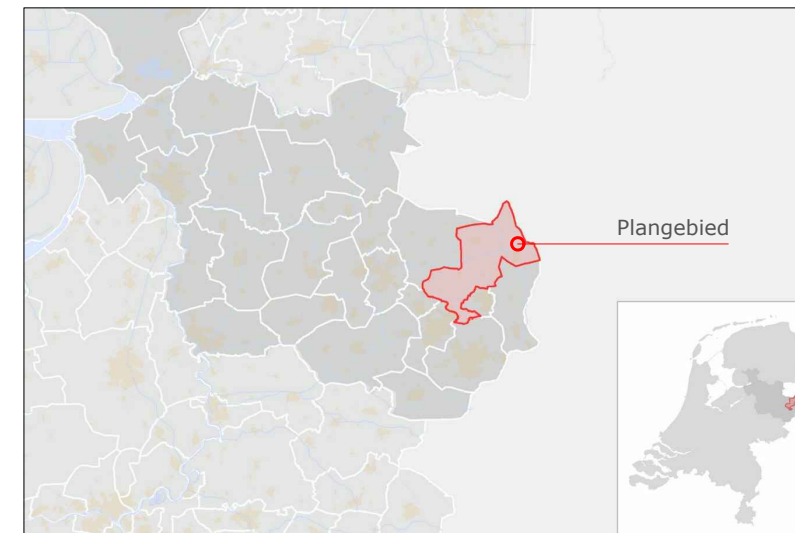
(sb-bui) specifieke vorm van bedrijf - buitenopslag

Verklaring



Topografische gegevens en bestaande ondergrond

Ligging plangebied



GEMEENTE DINKELLAND

Bestemmingsplan:
Buitengebied, Lubberdinksweg 12-14

code: 22AF224	schaal 1:1000	formaat: A3	NL.IMRO.1774.BUIBPLUBBERDW1214-VG01	status:	datum:	tervisielegging:	get:
---------------	---------------	-------------	-------------------------------------	---------	--------	------------------	------

vastgesteld	02-12-2023		MM/TN
ontwerp	02-12-2023		MM
voorontwerp			
concept	29-09-2023		MM

kaart: ---



Stationsstraat 37
7622 LW Borne
tel: 074- 255 70 20

email: info@ad-fontem.nl
internet: www.ad-fontem.nl