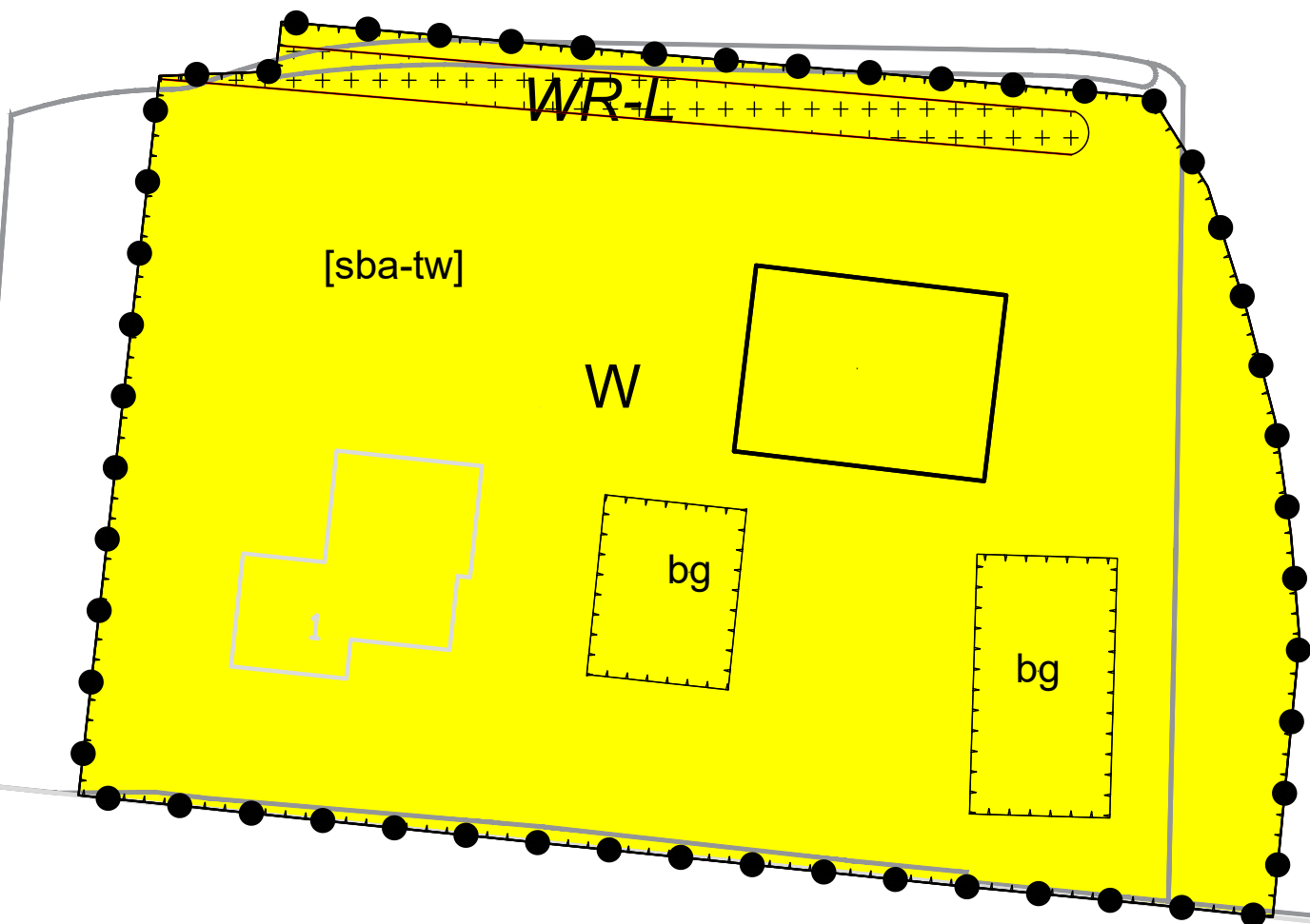


DNK00K 00515G0000



LEGENDA

Plangebied



Bestemmingsplangrens

Enkelbestemming



Wonen

Dubbelbestemming



Waarde - Landschap

Aanduidingen



specifieke bouwaanduiding - twee woonhuizen



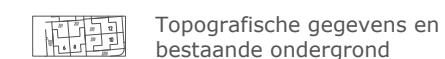
specifieke vorm van wonen - bijgebouw

Bouwvlak



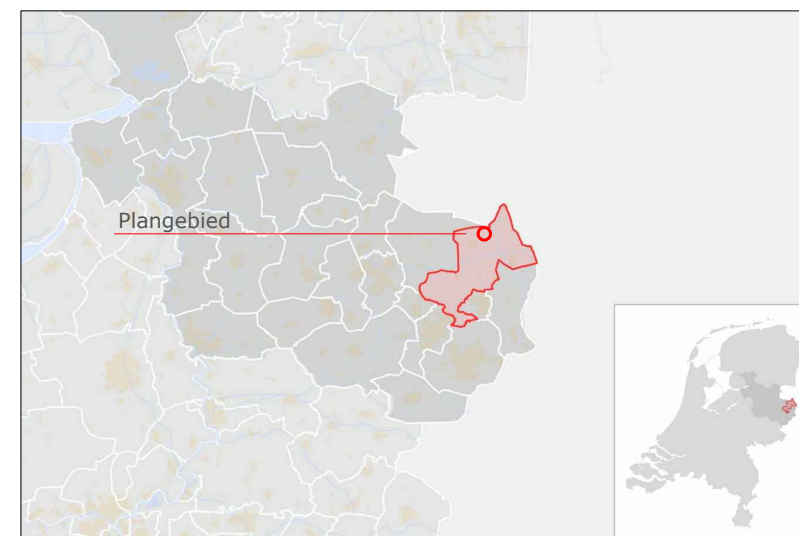
bouwvlak

Verklaring



Topografische gegevens en bestaande ondergrond

Ligging plangebied



GEMEENTE DINKELLAND

Bestemmingsplan:
Buitengebied, Postelhoekweg 1

code: 22AF075 | schaal 1:500 | formaat: A3 | NL.IMRO.1774.BUIBPPOSTELHWEG1-VG01

| status: | datum: | tervisielegging: | get: |
|-------------|------------|------------------|------------|
| vastgesteld | 08-02-2024 | | MUHB/AV/TN |
| ontwerp | 30-10-2023 | | MUHB/AV |
| voorontwerp | | | |
| concept | 13-03-2023 | | MUHB/AV |
| kaart: | --- | | |



Stationsstraat 37
7622 LW Borne
tel: 074- 255 70 20

email: info@ad-fontem.nl
internet: www.ad-fontem.nl