

LEGENDA

Plangebied



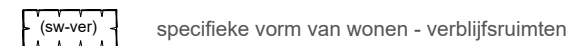
Bestemmingsplangrens

Enkelbestemmingen



Wonen

Functieaanduidingen



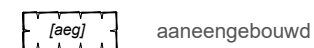
specifieke vorm van wonen - verblijfsruimten

Bouwvlakken



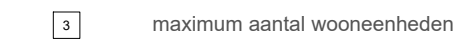
bouwvlak

Bouwaanduidingen

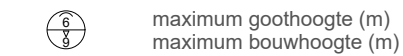


aaneengebouwd

Maatvoeringen

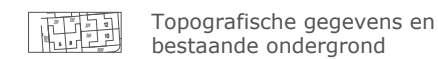


maximum aantal wooneenheden



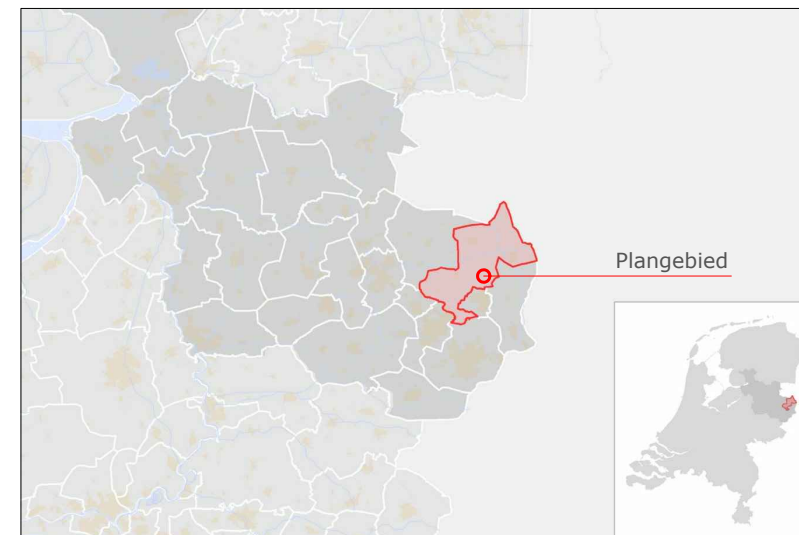
maximum goothoogte (m)
maximum bouwhoogte (m)

Verklaring



Topografische gegevens en
bestaande ondergrond

Ligging plangebied



GEMEENTE DINKELLAND

Bestemmingsplan:
Rossum, Grotestraat 30

code: 23AF042 schaal 1:500 formaat: A3 NL.IMRO.1774.ROSBPGR0TESTR30-VG01

status:	datum:	tervisielegging:	get:
vastgesteld	07-12-2024		MM/MUHB
ontwerp	07-12-2023		MM/MUHB
voorontwerp			
concept	22-09-2023		MM/MUHB
kaart:	---		



Stationsstraat 37
7622 LW Borne
tel: 074- 255 70 20

email: info@ad-fontem.nl
internet: www.ad-fontem.nl