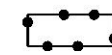




LEGENDA

Plangebied



Bestemmingsplan
Erve Wezenberg

Bestemmingen

Bestemmingen



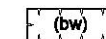
Bos



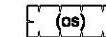
Recreatie - Verblifsrecreatie

Aanduidingen

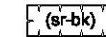
functieaanduidingen



bedrijfswoning




ontsluiting




specifieke vorm van recreatie - boerderij kamers

maatvoeringseanduidingen



maximum bebouwd oppervlak (m2)

bouwvlak



bouwvlak

Verklaring

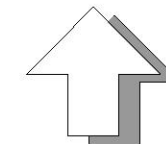


Topografische gegevens en
bestaande ondergrond

Ligging plangebied



Ligging plangebied



GEMEENTE DINKELLAND

Bestemmingsplan:
"Erve Wezenberg"

code: 14JA015 schaal: 1:2000 formaat: A3 NL.IMRO.1774.BUIBPRAMMELBEEKW15-0401

status:	datum:	tervisielegging:	get:
vastgesteld	07-10-2014		JK
ontwerp	15-05-2014		JK
voorontwerp			
concept			
kaart: —			



ad fontem

JURIDISCH BOUWADVIES

Hoofdstraat 43
7625 PB Zenderen
tel: 074- 255 70 20

fax: 074- 266 99 67
email: info@ad-fontem.nl
internet: www.ad-fontem.nl