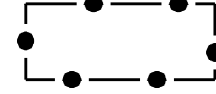




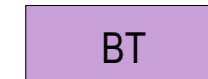
LEGENDA

Plangebied



NL.IMRO.1774.OOTBPDNKAMPERSTR67-0401

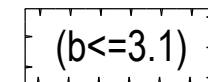
Bestemmingen



Bedrijventerrein

Aanduidigen

Functieaanduidingen



bedrijf tot en met categorie 3.1

Bouwvlak

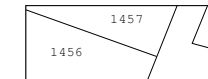


Maatvoering



Maximum bouwhoogte (m)

Verklaring



Kadastrale gegevens

Bestemmingsplan Bedrijventerrein Ootmarsum, Denekamperstraat 67

Tek nr: NL.IMRO.1774.OOTBPDNKAMPERSTR67-0401

Perceel: OMS. Sectie C Perceel 2330

Status: vastgesteld

Gemeente Dinkelland

Schaal: 1 : 1000

Tekenaar: C.K.

Formaat: A3

Datum: 30-09-2014



Noaberkracht
Dinkelland Tubbergen
Postbus 11
7590 AA Denekamp
www.noaberkracht.nl