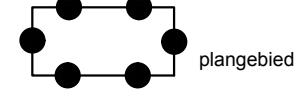
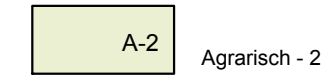


**Legenda  
Plangebied**



plangebied

**Bestemmingen  
enkelbestemmingen**

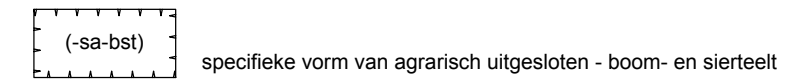


Agrarisch - 2



Wonen

**Aanduidingen  
functieaanduidingen**



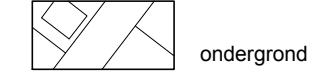
specifieke vorm van agrarisch uitgesloten - boom- en sierteelt

**bouwaanduidingen**



specifieke bouwaanduiding - hoofdgebouw

**Verklaringen**



ondergrond

**BESTEMMINGSPLAN NUTTERSEWEG-SPÖLMANWEG OUD OOTMARSUM**

Gemeente Dinkelland

NL.IMRO.1774.BUIBPNUTTERSESPOL-0401

**BEUMANS & JANSEN**  
Onderzoek & Advies in Ruimtelijke Ordening

Locatie- en haalbaarheidsonderzoeken • Bestemmingsplannen • Ruimtelijke onderbouwen  
Plancheck/risico-analyses • Begeleiding bouwprojecten  
www.beumans-jansen.nl

schaal: 1:1000	voorontwerp: 08-06-2015 / RvD	projectnr. OPDR: BUIbpnutterseweg
formaat: A3	ontwerp: 09-06-2015 / RvD	projectnr. VWP: 11BEUSM015
concept: 06-12-2011 / JvO	vastgesteld: 20-11-2015 / SH	bestandsnaam: 11BEUSM015-002.dwg