






**LEGENDA**

- Plangebied
  -  Plangrens
- Bestemmingen
  -  Wonen
- Bouwvlak
  -  bouwvlak
- Maatvoering
  -  maximum goothoogte (m), maximum bouwhoogte (m)
- Verklaring
  -  Ondergrond

**Gemeente Dinkelland**



NAAM PLAN

Ootmarsum, Rossumerstraat 7

NAAM GML-BESTAND

NL.IMRO.1774.OOTBPROSSUMERSTR-VG01

DATUM

11-12-2017

BLAD VAN BLADEN

1 VAN 1

FORMAAT

A3



**Best M ingenieursbureau**  
 Buiksloterdijk 338 1034 ZG Amsterdam  
 020 6338110 www.bestm.nl



**Bestemmingsplannen**  
 Twentepoort Oost 16A 7609 RG Almelo  
 0546 454466 www.bjz.nu

TEKENAAR

MvL

SCHAAL

1 : 1000