










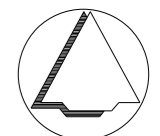


LEGENDA

- Plangebied
 -  Plangrens
- Bestemmingen
 -  Agrarisch - 1
 -  Bos - Natuur
 -  Wonen
- Funcieaanduidingen
 -  specifieke vorm van agrarisch - bouwperceel grondgebonden agrarisch bedrijf
 -  specifieke vorm van bedrijf - timmerwerkplaats
- Bouwvlak
 -  bouwvlak
- Bouwaanduidingen
 -  specifieke bouwaanduiding - slooplocatie
- Maatvoering
 -  maximum oppervlakte (m2)
- Figuren
 -  relatie
- Verklaring
 -  Ondergrond

Gemeente Dinkelland



NAAM PLAN
Bestemmingsplan Buitengebied, SVS Postweg 12, Schabosweg 9 en Weerselerveldweg 4

NAAM GML-BESTAND	DATUM	BLAD VAN BLADEN	FORMAAT
NL.IMRO.1774.BUIBPSVSPPOSTWEG12-VG01	12-12-2017	1 VAN 3	A3



Best M ingenieursbureau
 Buiksloterdijk 338 1034 ZG Amsterdam
 020 6338110 www.bestm.nl



Bestemmingsplannen
 Twentepoort Oost 16A 7609 RG Almelo
 0546 454466 www.biz.nu

TEKENAAR	SCHAAL
MvL	1 : 1000