




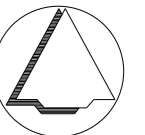


LEGENDA

- Plangebied
 -  Plangrens
- Bestemmingen
 -  Wonen
- Functieaanduidingen
 -  specifieke vorm van wonen - inwoning
- Maatvoering
 -  maximum oppervlakte (m2)
- Verklaring
 -  Ondergrond

Gemeente Dinkelland



NAAM PLAN

Buitengebied, SVS Remmertweg 2 en Dennenweg 4

NAAM GML-BESTAND

NL.IMRO.1774.BUIBPSVSREMW2DENW4-VG01 11-12-2017

DATUM

BLAD VAN BLADEN

2 VAN 2

FORMAAT

A3



Best M ingenieursbureau
 Buiksloterdijk 338 1034 ZG Amsterdam
 020 6338110 www.bestm.nl



Bestemmingsplannen
 Twentepoort Oost 16A 7609 RG Almelo
 0546 454466 www.bjz.nu

TEKENAAR

MvL

SCHAAL

1 : 1000