








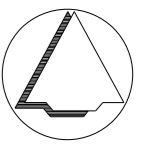


**LEGENDA**

- Plangebied
  -  Plangrens
- Bestemmingen
  -  Agrarisch - 1
  -  Wonen
- Dubbelbestemmingen
  -  Leiding - Water
  -  Waarde - Landschap
- Functieaanduidingen
  -  agrarisch
  -  specifieke vorm van wonen - voorwaardelijke verplichting 1
- Maatvoering
  -  maximum oppervlakte bijgebouwen (m2)
- Verklaring
  -  Ondergrond

**Gemeente Dinkelland**



NAAM PLAN

Buitengebied, Deurningerstraat 24-26 en Haarstraat 30

NAAM GML-BESTAND

NL.IMRO.1774.BUIBPDEURNGSTR2426-VG01

DATUM

18-3-2020

BLAD VAN BLADEN

FORMAAT

A3



**Best M ingenieursbureau**  
 Buiksloterdijk 338 1034 ZG Amsterdam  
 020 6338110 www.bestm.nl



**BJJZ.nu**  
 ruimtelijke plannen en advies  
 Twentepoort Oost 16A 7609 RG Almelo  
 0546 454466 www.bjjz.nu

TEKENAAR

MvL

SCHAAL

1 : 1000