








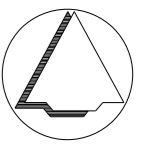


LEGENDA

- Plangebied
 -  Plangrens
- Bestemmingen
 -  Agrarisch - 1
 -  Wonen
- Dubbelbestemmingen
 -  Leiding - Water
 -  Waarde - Landschap
- Functieaanduidingen
 -  agrarisch
 -  specifieke vorm van wonen - voorwaardelijke verplichting 1
- Maatvoering
 -  maximum oppervlakte bijgebouwen (m2)
- Verklaring
 -  Ondergrond

Gemeente Dinkelland



NAAM PLAN

Buitengebied, Deurningerstraat 24-26 en Haarstraat 30

NAAM GML-BESTAND

NL.IMRO.1774.BUIBPDEURNGSTR2426-VG01

DATUM

18-3-2020

BLAD VAN BLADEN

FORMAAT

A3



Best M ingenieursbureau
 Buiksloterdijk 338 1034 ZG Amsterdam
 020 6338110 www.bestm.nl



BJJZ.nu
 ruimtelijke plannen en advies
 Twentepoort Oost 16A 7609 RG Almelo
 0546 454466 www.bjjz.nu

TEKENAAR

MvL

SCHAAL

1 : 1000