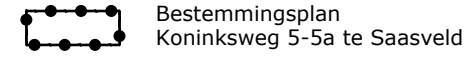


LEGENDA

Plangebied



Bestemmingsplan
Koninksweg 5-5a te Saasveld

Bestemmingen

Enkelbestemmingen



Wonen

Bouwvlakken



bouwvlak

Maatvoeringen



maximum aantal woningen



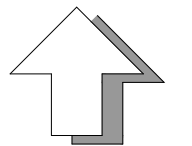
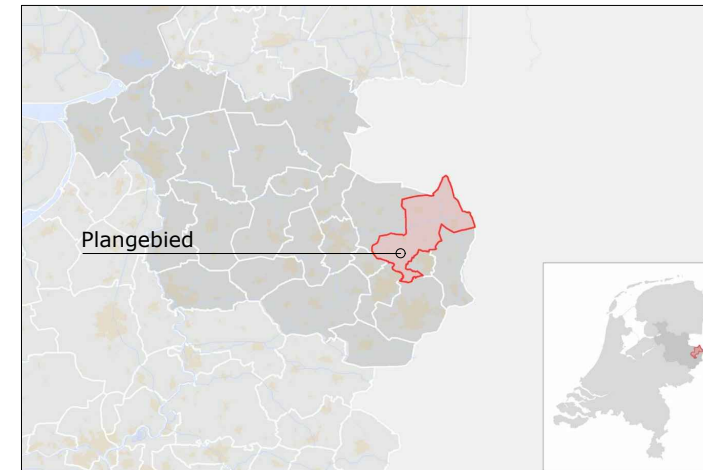
maximum goothoogte (m)
maximum bouwhoogte (m)

Verklaring



Topografische gegevens en
bestaande ondergrond

Ligging plangebied



GEMEENTE DINKELLAND

Bestemmingsplan:
Koninksweg 5-5a te Saasveld

code: 18JA068 schaal 1:500 formaat: A3 NL.IMRO.1774.SAABPKONINKSWEG5-VG01

status:	datum:	tervisielegging:	get:
vastgesteld	18-02-2020		RHV
ontwerp	10-07-2019		RHV
voorontwerp			
concept	15-05-2019		RHV

kaart: ---



Stationstraat 37
7622 LW BORNE
tel: 074- 255 70 20

email: info@ad-fontem.nl
internet: www.ad-fontem.nl