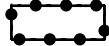


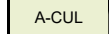

LEGENDA

Plangebied

 Bestemmingsplan
Buitengebied, Brandlichterweg 61 en 65, RvR

Bestemmingen

Bestemmingen


 A-CUL Agrarisch - Cultuurgrond
 W Wonen


Aanduidingen

Bouwvlak

 bouwvlak

Maatvoeringen

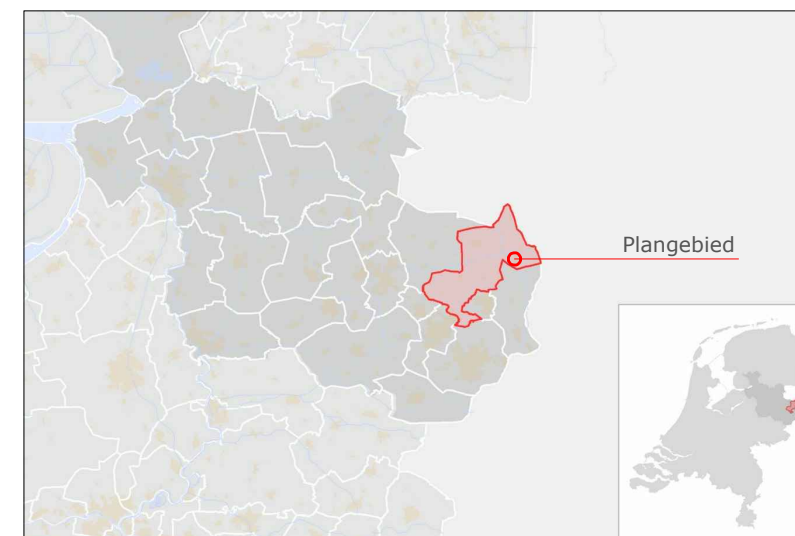
 maximum goothoogte (m)
maximum bouwhoogte (m)

 maximum oppervlakte (m²)

Verklaring

 Topografische gegevens en
bestaande ondergrond

Ligging plangebied



GEMEENTE DINKELLAND

Bestemmingsplan:
Buitengebied, Brandlichterweg 61 en 65, RvR

code: 20AF154 schaal 1:2000 formaat: A3 NL.IMRO.1774.BUIBPBRANDLWG6165-VG01

status:	datum:	tervisielegging:	get:
vastgesteld	19-05-2021		AV
ontwerp	09-03-2021		AV
voorontwerp			
concept	09-03-2021		MM
kaart:	---		



Stationsstraat 37
7622 LW Borne
tel: 074- 255 70 20

email: info@ad-fontem.nl
internet: www.ad-fontem.nl