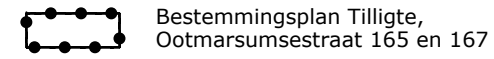


## LEGENDA

### Plangebied



Bestemmingsplan Tilligte,  
Ootmarsumsestraat 165 en 167

### Enkelbestemmingen



Wonen

### Bouwvlakken



bouwvlak

### Bouwaanduidingen

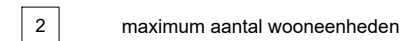


gestapeld

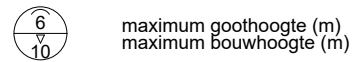


twee-aaneen

### Maatvoeringen



maximum aantal wooneenheden



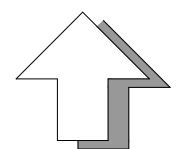
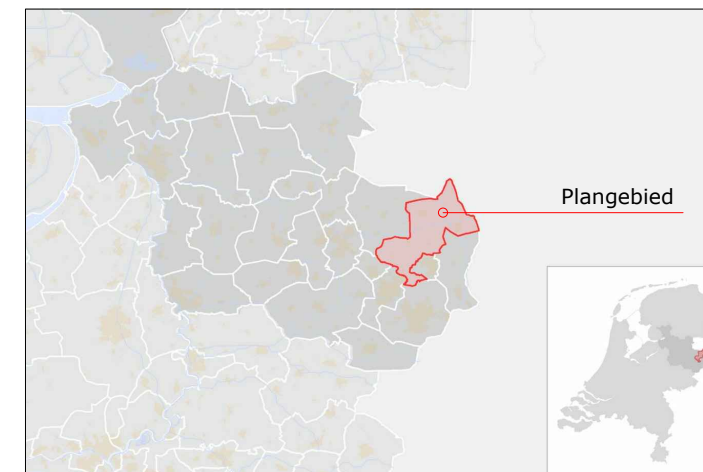
maximum goothoogte (m)  
maximum bouwhoogte (m)

### Verklaring



Topografische gegevens en  
bestaande ondergrond

### Ligging plangebied



## GEMEENTE DINKELLAND

Bestemmingsplan:  
"Tilligte, Ootmarsumsestraat 165 en 167"

code: 18JA134 schaal 1:500 formaat: A3 NL.IMRO.1774.TILBPOOTMSTR165167-VG01

status:	datum:	tervisielegging:	get:
vastgesteld	22-07-2021		RHV/AV
ontwerp			
voorontwerp			
concept	12-01-2021		RHV/AV
kaart:	---		



Stationsstraat 37  
7622 LW BORNE  
tel: 074- 255 70 20

email: info@ad-fontem.nl  
internet: www.ad-fontem.nl