


LEGENDA

Plangebied

 Bestemmingsplan
Ootmarsumsestraat 15, Denekamp


Enkelbestemmingen

 Wonen

Dubbelbestemmingen

 Leiding - Water


Gebiedsaanduidingen

 vrijwaringszone - molenbiotop


Bouwvlakken

 bouwvlak

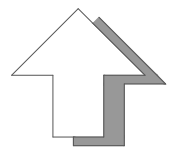
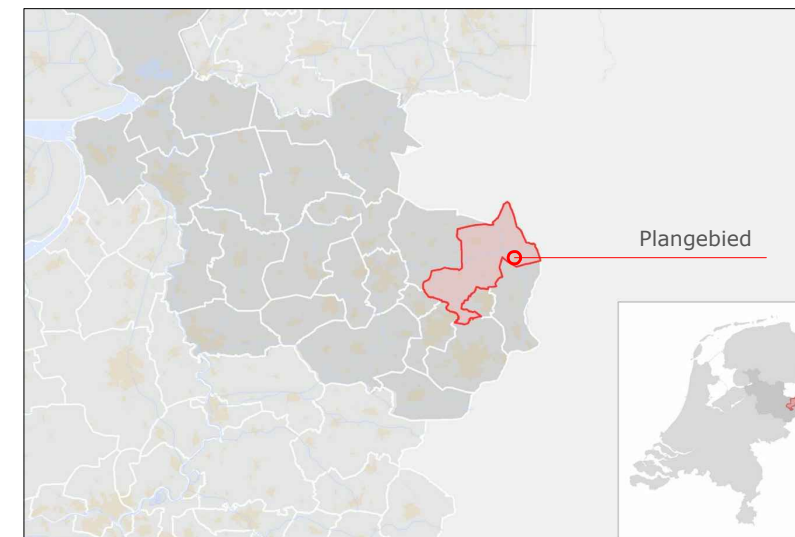
Maatvoeringen

 maximum goothoogte (m)
maximum bouwhoogte (m)

Verklaring

 Topografische gegevens en
bestaande ondergrond

Ligging plangebied



GEMEENTE DINKELLAND

Bestemmingsplan:
Ootmarsumsestraat 15, Denekamp

code: 21AF113	schaal 1:500	formaat: A3	NL.IMRO.1774.DENBPOOTMRSMSTR15-VG01	status:	datum:	tervisielegging:	get:
---------------	--------------	-------------	-------------------------------------	---------	--------	------------------	------

vastgesteld	18-01-2022		MM
ontwerp	22-10-2021		MM
voorontwerp			
concept	24-09-2021		MM



Stationsstraat 37
7622 LW Borne
tel: 074- 255 70 20

email: info@ad-fontem.nl
internet: www.ad-fontem.nl