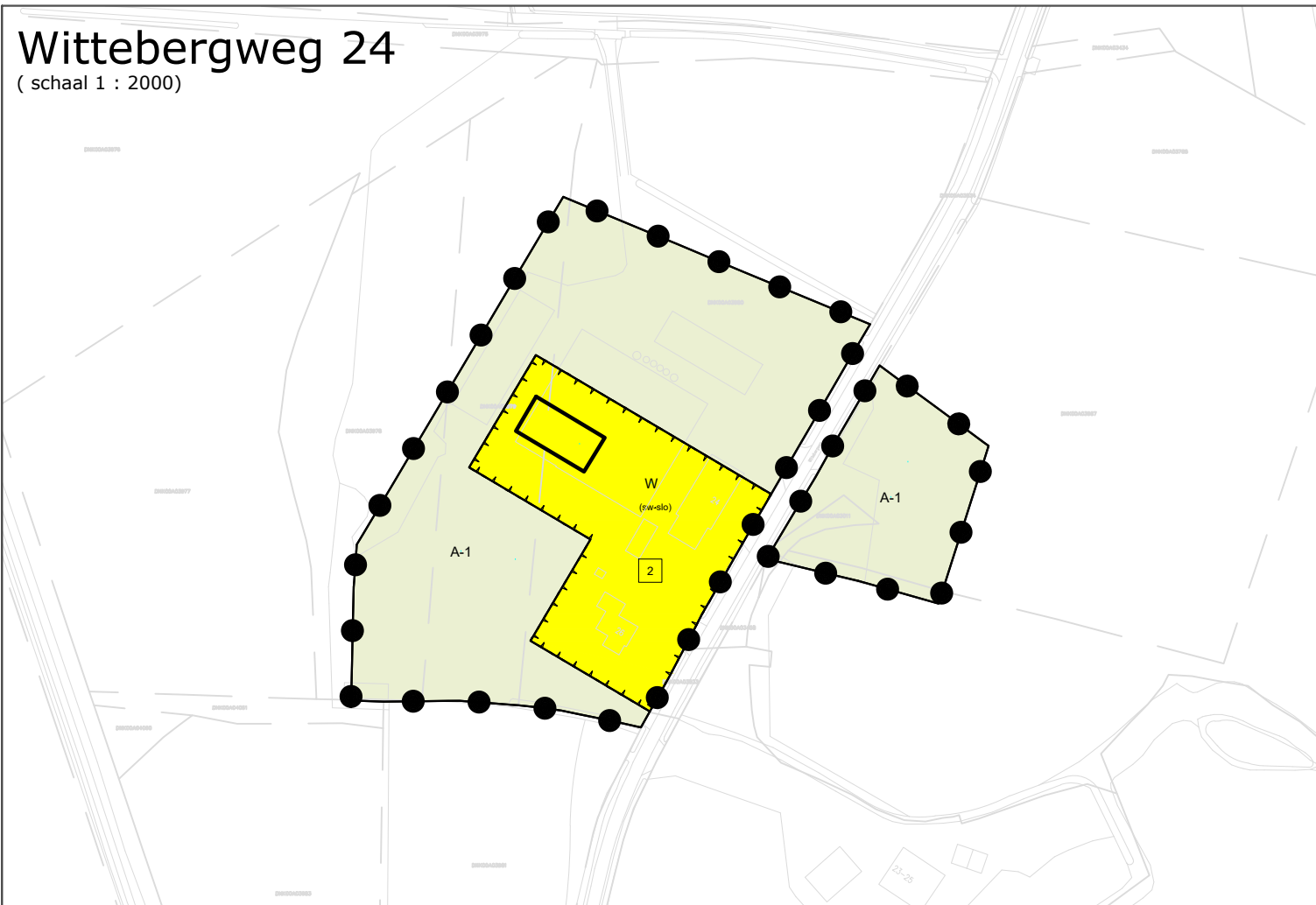
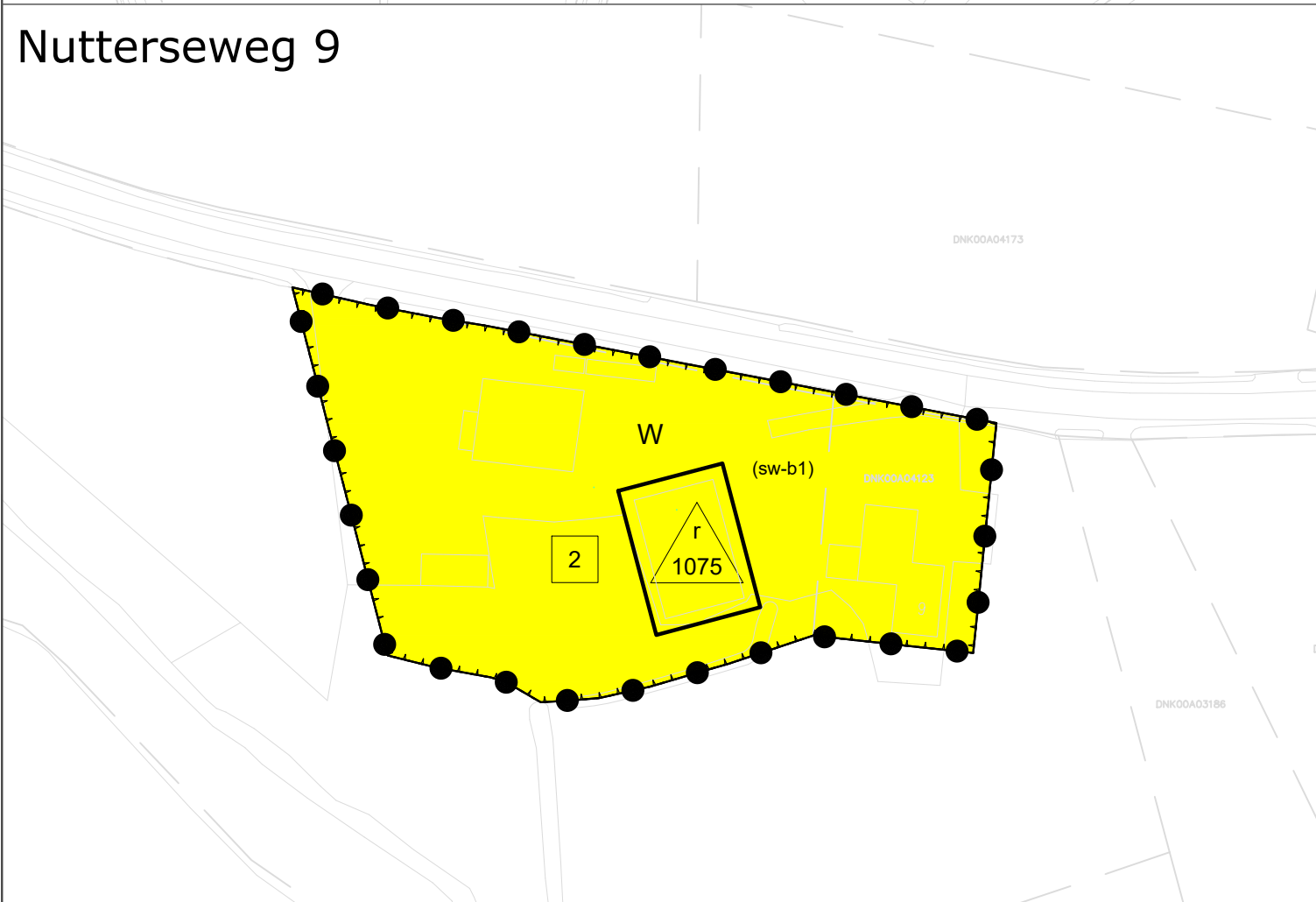


Wittebergweg 24

(schaal 1 : 2000)



Nutterseweg 9



LEGENDA

Plangebied

Bestemmingsplangrens

Enkelbestemmingen

Agrarisch - 1

Wonen

Functieaanduidingen

specifieke vorm van wonen - bouwlocatie 1

specifieke vorm van wonen - slooplocatie

Bouwvlakken

bouwvlak

Maatvoeringen

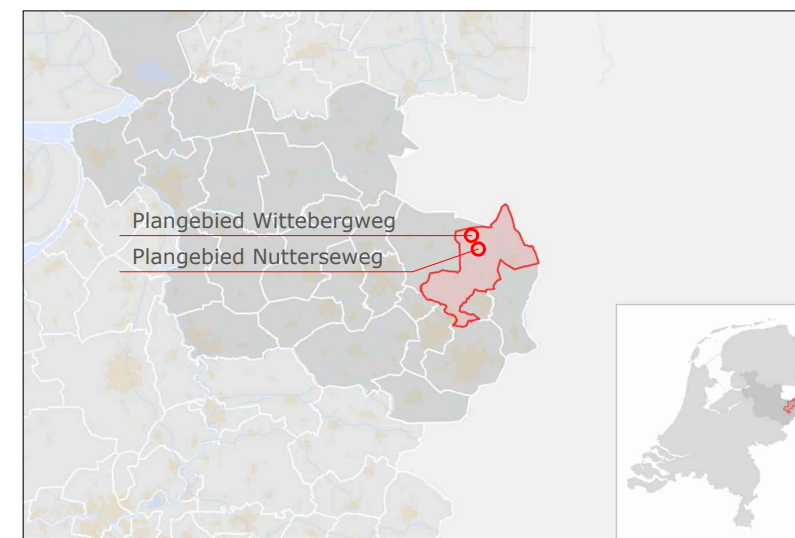
maximum aantal woonhuizen

maximum volume (m3)

Verklaring

Topografische gegevens en bestaande ondergrond

Ligging plangebied



GEMEENTE DINKELLAND

Bestemmingsplan:

Bestemmingsplan "Buitengebied, RvR Wittebergweg 24, Braakweg 12, Nutterseweg 9 en Koninksweg ong."

code: 19AF121 | schaal 1:1000 | formaat: A3 | NL.IMRO.1774.BUIBPWITTEBWEG24EA-VG01

status:	datum:	tervisielegging:	get:
vastgesteld	11-02-2022		MM
ontwerp	10-12-2021		MM
voorontwerp			
concept	13-07-2021		MM
kaart: ---			



Stationsstraat 37
7622 LW Borne
tel: 074- 255 70 20

email: info@ad-fontem.nl
internet: www.ad-fontem.nl