

## LEGENDA

### Plangebied



Bestemmingsplangrens

### Enkelbestemmingen



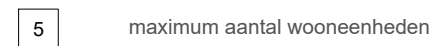
Wonen

### Bouwvlakken

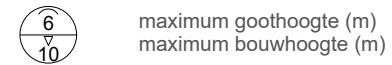


bouwvlak

### Maatvoeringen



maximum aantal wooneenheden



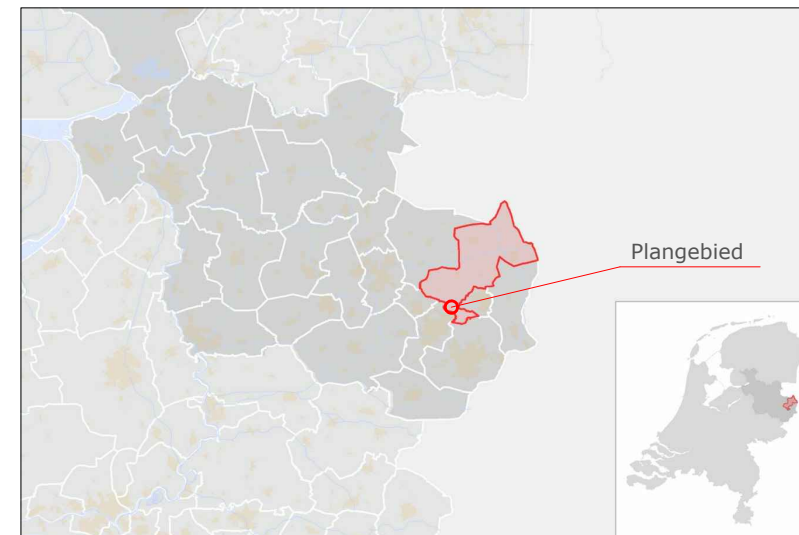
maximum goothoogte (m)  
maximum bouwhoogte (m)

### Verklaring



Topografische gegevens en  
bestaande ondergrond

### Ligging plangebied



## GEMEENTE DINKELLAND

Bestemmingsplan:  
"Deurningen, Hoofdstraat 11-11a"

code: 21AF139    schaal 1:1000    formaat: A3    NL.IMRO.1774.DEUBPHOOFDSTRAAT11-VG01

status:	datum:	tervisielegging:	get:
vastgesteld	22-02-2022		MM
ontwerp			
voorontwerp			
concept	26-11-2021		MM
kaart: ---			



Stationsstraat 37  
7622 LW Borne  
tel: 074- 255 70 20

email: info@ad-fontem.nl  
internet: www.ad-fontem.nl