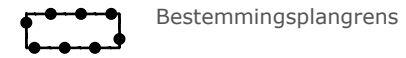


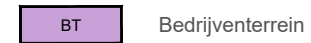
LEGENDA

Plangebied



Bestemmingsplangrens

Enkelbestemmingen



BT Bedrijventerrein



G Groen

Functieaanduidingen



(b≤2) bedrijf tot en met categorie 2

Bouwvlakken



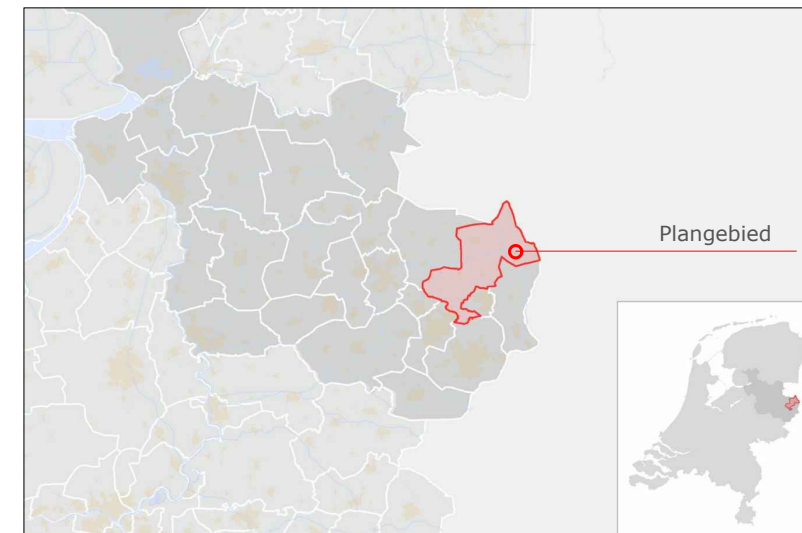
bouwvlak

Verklaring



Topografische gegevens en bestaande ondergrond

Ligging plangebied



GEMEENTE DINKELLAND

Bestemmingsplan:
Bedrijventerrein Denekamp, herziening Sonbeekweg ong

code: 20AF221 | schaal 1:1000 | formaat: A3 | NL.IMRO.1774.DENBPMARCW13-VG01

status:	datum:	tervisielegging:	get:
vastgesteld	09-06-2023		MM/MUHB
ontwerp			
voorontwerp			
concept	12-03-2021		MM
kaart:	---		



Stationsstraat 37
7622 LW Borne
tel: 074- 255 70 20

email: info@ad-fontem.nl
internet: www.ad-fontem.nl