

Windturbines in óns Dorp?!

Door: Karlijn Vennegoor-Kokkeler, orthopedagoog, buurtbewoonster

Zie ook de FB pagina van de actiegroep om dronebeelden van Denekamp te bekijken vanaf de grond tot 240 meter hoogte! Misschien zie jij jouw wijk?

En bedenk dan, dan zie ik de windturbine dus ook !

WTF

wonen we dan straks zo kort op
windturbines van dit formaat?

240 M



Denekamp

200 M

Tsjah, ik wilde me voorbereiden, raadsvoorstel 'niet gevonden'

<https://www.dinkelland.nl/file/4378/download>



Pagina niet gevonden


De gevraagde pagina '/file/4378/download' kon niet worden gevonden.


Gelukkig was ik al eens eerder begonnen met voorbereiden!

Waarom sta ik hier eigenlijk?



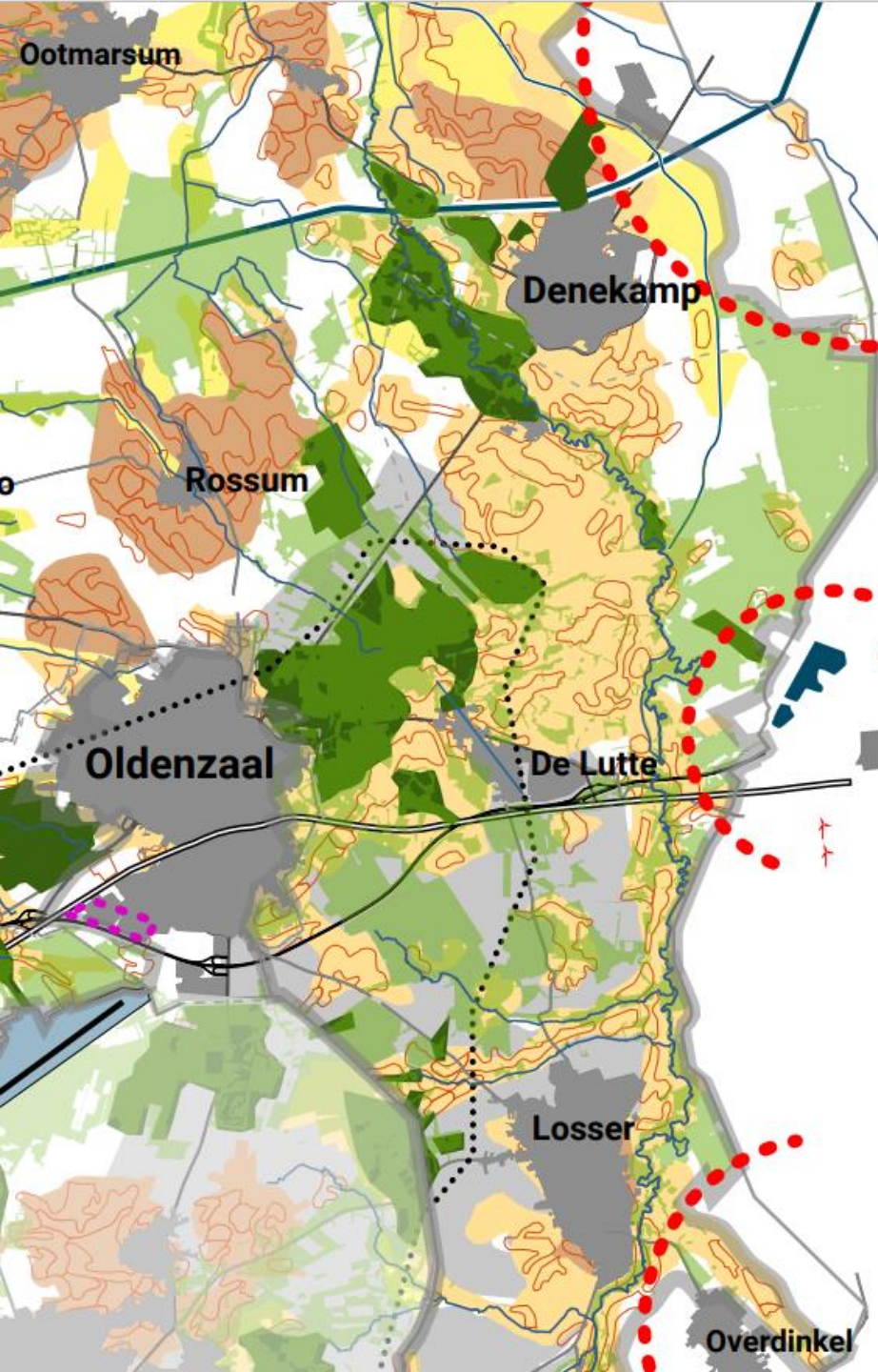
Mental health
is just as
IMPORTANT
as
physical health





Er zijn diverse opvallendheden als het gaat om de tot stand koming van een Denekamps windbeleid...

De vaststelling van de zoekgebieden



- huidige grens nationaal landschap
- voorstel voor nieuw kerngebied Nationaal Landschap o.b.v. landschaps analyse
- voorstel voor gebieden die buiten het kerngebied kunnen vallen
- alternatief voorstel voor gebieden die buiten het kerngebied vallen
zoekgebied middelgrote windturbines
- beschermd gebied NNN
- historische Landgoederen
- oude Hooiland met Essen
- Maten en Flieren landschap
- Essenlandschap
- Stuwallen

Opzet routekaart zon en wind gemeente Dinkelland

Januari/februari 2022

- Raad stemt in met routekaart wind en zon
- Communicatie richting indieners zienswijzen, dorpsraden en inwoners



- Resultaten nader onderzoek geluid/gezondheid RIVM verwacht¹
- Communicatie over onderzoek RIVM naar inwoners en raad (hierna concrete planning maken over de volgende stap)



- Verdiepingsslag mogelijke zoekgebieden, zal leiden tot verfijning²
- Communicatie over verfijning met eigenaren en omwonenden per zoekgebied



Er is maar één route?!

- "Heldere afstandsnormen" kabinet verwacht³ (hierna concrete planning maken over de laatste twee stappen)



- Inhoud zienswijzen behandelen en betrekken bij eventuele aanpassing van het windbeleid en evaluatie zonneveldenbeleid



- Aangepast concept windbeleid en evaluatie zonneveldenbeleid en vervolgstappen besluitvorming zon en wind.

Doorlopend

- Communicatie met inwoners, kernraden en de raad

¹ De RIVM geeft aan dat het vragenlijstonderzoek van 3500 adressen in de buurt van windparken naar verwachting in de loop van 2022 uitkomt. De uitkomsten van het RIVM-onderzoek zullen worden betrokken bij het windbeleid.

² We brengen in beeld waar in de twee mogelijke zoekgebieden voor grote windturbines van de gemeente Dinkelland - volgens het concept windbeleid en de huidige regelgeving - de windturbines wel zouden kunnen komen en waar windturbines toch zijn uitgesloten. Dat is dan bijvoorbeeld om landschappelijke redenen of afstandsnormen.

³ In het regeerakkoord staat dat het kabinet komt met "heldere afstandsnormen" inzake windturbines.

Beste Tijs, geachte heer De Bree,

Zoals u weet, heeft de gemeente Dinkelland de besluitvorming van het windbeleid uitgesteld vanwege de motie 'Grip op Wind' van Provinciale Staten (d.d. 21/06/23) en het besluit van Gedeputeerde Staten over het voorgenomen beleid (d.d. 18/07/23).

We willen in ons voorstel voor windbeleid graag rekening houden met de gevolgen van de uitgangspunten van de besluitvorming van provincie Overijssel.

1. **Het windbeleid voor Dinkelland pas in behandeling te nemen nadat het RIVM rapport inzake de gevolgen van windturbines op de volksgezondheid is gepubliceerd en duidelijk is wat de consequenties zijn voor de volksgezondheid;**
2. Er bij de provincie op aan te dringen de oorspronkelijke grenzen van het Nationaal Landschap NOT te herstellen.

Ad 1) Hiermee wordt bedoeld het historisch cohort onderzoek, dat wordt uitgevoerd door Nivel, in opdracht van het ministerie van VWS. Dit is een verkennend onderzoek op basis van bestaande gezondheidsregistraties van omwonenden nabij windturbines. Dat wil zeggen informatie over een bepaalde periode in het recente verleden. Deze huisartsgegevens worden met elkaar vergeleken, om zo in kaart te brengen of er gezondheidsklachten zijn die vaker voorkomen in de buurt van windturbines en als die turbines draaien.

Het onderzoek loopt nog, het eindrapport van dit onderzoek verschijnt naar verwachting eind 2023 (status per 19-10-2023).

Om de uitkomsten uit dit onderzoek mee te kunnen nemen in het windbeleid en de benodigde besluitvorming daarover, **vragen wij u ons om uitstel te verlenen voor het vaststellen van het windbeleid en de zoekgebieden tot 1 maart 2024.**

maar deze zoekgebieden binnen Dinkelland dezelfde status te geven als het overige deel van het Nationaal Landschap NOT om zo te bewerkstelligen dat ook in de zoekgebieden wind NOT geen windturbines toegestaan worden door de provincie.

wind NOT geen windturbines toegestaan worden door de provincie.



Kun je ziek worden als je dicht bij windmolens woont? 'Sommige mensen gaan **volledig naar de klote**'

VIDEO Omwonenden van wie jarenlang weggezeten als zeurmediçi is dat beeld aan het kantelen en worden hun klachten serieuzer genomen. Kun je ziek worden van wonen naast een windturbine? „Sommige mensen gaan volledig naar de klote. Daar ben ik echt van geschrokken.”


Wethouder, team duurzaam dinkelland, en Martijn Bruil Greenwayz

- ▶ Met zoveel ervaring, dan is het ondenkbaar dat bij de gemeente de gevolgen van deze megaturbines niet bekend zijn...
- ▶ Jullie willen dit dus ook niet!


Willens en wetens?!

- ▶ Voorwaardelijk opzet op een bepaald gevolg - zoals bij nistandeling bijv. pijn of lichamelijk letsel - is aanwezig indien de verdachte bewust de aanmerkelijke kans heeft aanvaard dat dat gevolg zal intreden.

Laten we dit voorkomen




We hakken de turbines in de pan!



We kiezen voor alternatieve energieopwekkers!

Een voor allen, allen voor een mooi en gezond denekamp!



We gaan voor eerlijke gezondheidsbeschermende normen!
voor mens en natuur!



Doe nooit iets tegen
je geweten in.

Zelfs niet als
de staat het eist.

Karlijn Vennegoor-Kokkeler en

Albert Einstein