













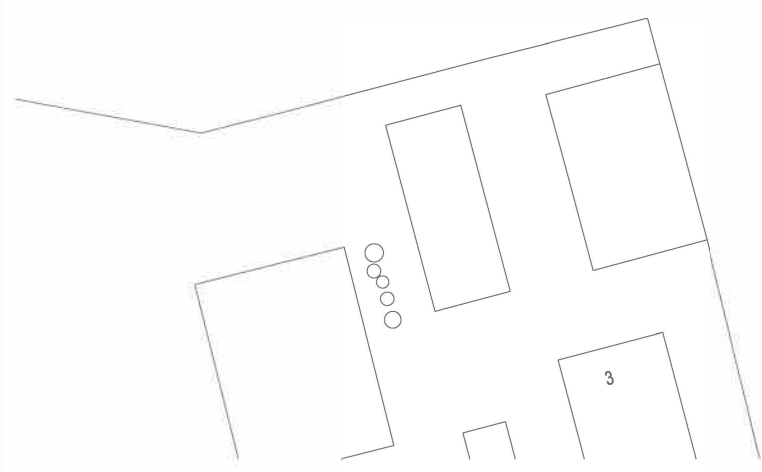
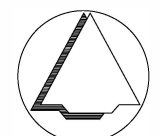


LEGENDA

- Plangebied
 -  Plangrens
- Bestemmingen
 -  Agrarisch - 2
 -  Bedrijf - Voormalig agrarisch
 -  Wonen
 -  Wonen - Landhuis
- Dubbelbestemmingen
 -  Waarde - Ecologie
 -  Waarde - Landschap
- Functieaanduidingen
 -  specifieke vorm van wonen - tweede bedrijfswooning
 -  specifieke vorm van wonen - voorwaardelijke verplichting 1
 -  specifieke vorm van wonen - voorwaardelijke verplichting 2
 -  specifieke vorm van wonen - voorwaardelijke verplichting 3
- Bouwvlak
 -  bouwvlak
- Maatvoering
 -  maximum oppervlakte (m2)
- Verklaring
 -  Ondergrond



Gemeente Dinkelland



NAAM PLAN

Buitengebied, SvS Gammelkeresweg 5, Deurningerstraat 32, Rode Veldweg 4 & Loodijk17

NAAM GML-BESTAND

NL.IMRO.1774.BUIBPGA5RO4DE32-VG01

DATUM

11-12-2023

BLAD VAN BLADEN

2 VAN 4

FORMAAT

A3



Best M ingenieursbureau
 Buiksloterdijk 338 1034 ZG Amsterdam
 020 6338110 www.bestm.nl



ruimtelijke plannen en advies
 Twentepoort Oost 16A 7609 RG Almelo
 0546 454466 www.biz.nu

TEKENAAR

MvL

SCHAAL

1 :1000