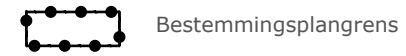


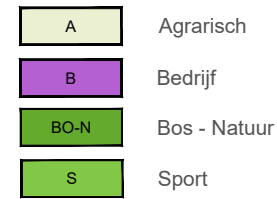
## LEGENDA

### Plangebied



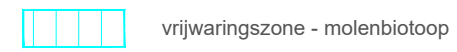
Bestemmingsplangrens

### Enkelbestemmingen



A Agrarisch  
B Bedrijf  
BO-N Bos - Natuur  
S Sport

### Gebiedsaanduidingen



vrijwaringszone - molenbiotop

### Bouwaanduidingen



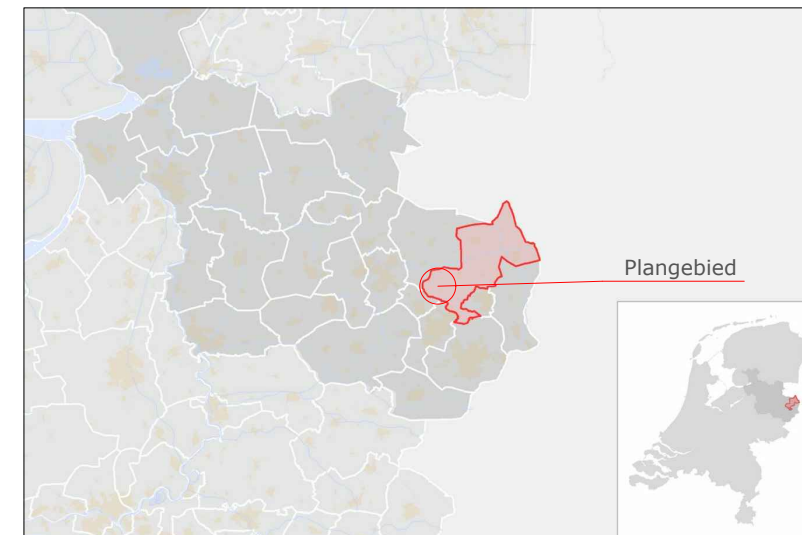
[pd] plat dak

### Verklaring



Topografische gegevens en bestaande ondergrond

### Ligging plangebied



## GEMEENTE DINKELLAND

Bestemmingsplan:  
Buitengebied, Bornsestraat 58 Saasveld

code: 21AF285    schaal 1:2000    formaat: A3    NL.IMRO.1774.BUIBPBORNSE58HER1-VG01

status:	datum:	tervisielegging:	get:
vastgesteld	18-03-2023		MM
ontwerp	13-12-2023		MM
voorontwerp			
concept	22-09-2023		MM
kaart:	---		



Stationsstraat 37  
7622 LW Borne  
tel: 074- 255 70 20

email: info@ad-fontem.nl  
internet: www.ad-fontem.nl