



bijlagenrapport

Veilig fietsen
in Dinkelland
en Tubbergen

Cartoon: "Fiets-ontworpen voor Vlaamse fietspaden" van K. Vollenweers (Klier, België)

Bijlagen:

1. Kaarten en detailinformatie ongevalsgegevens 2014 t/m 2016

2. Kaarten ongevalsgegevens 2007 t/m 2013

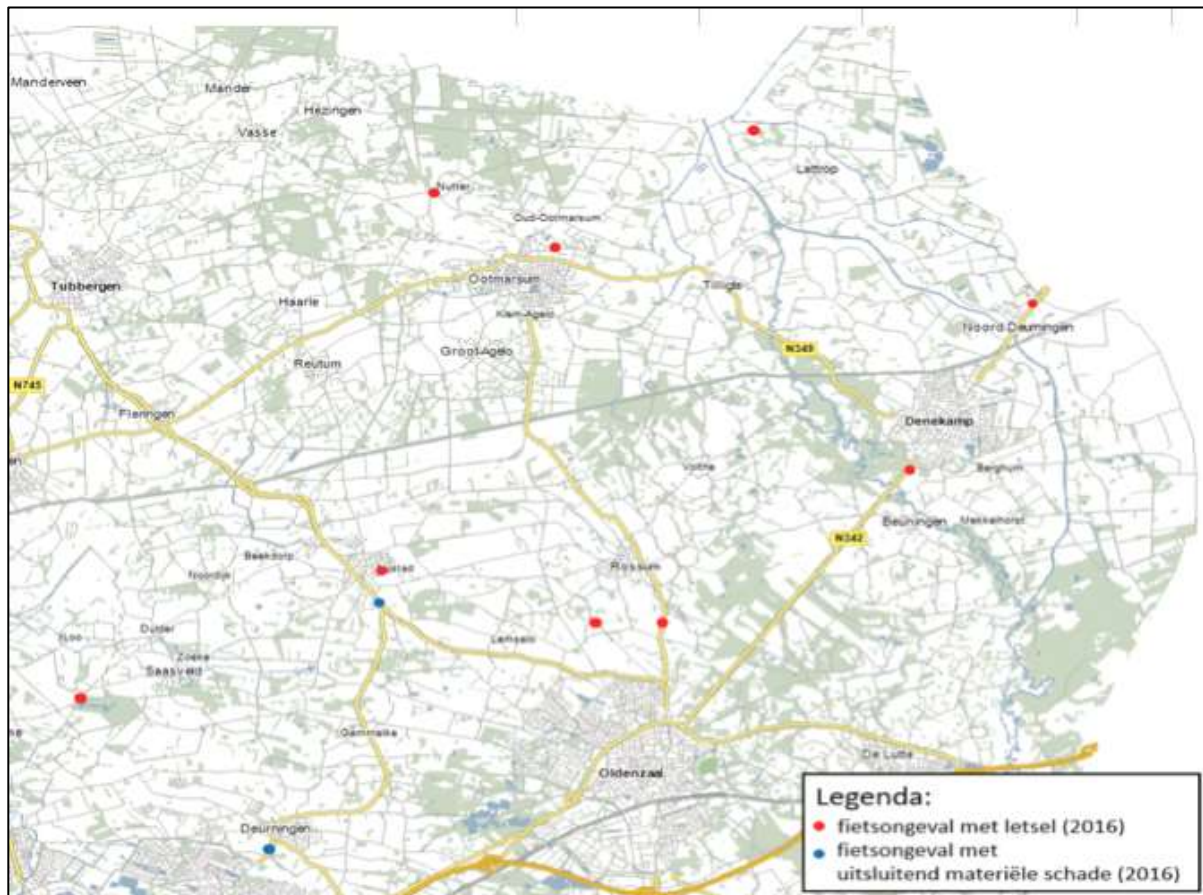
3. Tabellen ongevalsgegevens 2007 t/m 2013

[4. Overzicht projecten infrastructuur en gedragsbeïnvloeding \(medio 2017\)](#)

©Krachtige Kernen/Mobiliteit & Bestendigheid/JB
Definitief d.d. 19 juli 2017

Cartoon voorblad: "Fiets ontworpen voor Vlaamse fietspaden" van K. Valkeneers (Klier, België)

Bijlage 1: Kaartbeelden en detailinformatie ongevallen Dinkelland en Tubbergen 2016 en 2014 t/m 2015

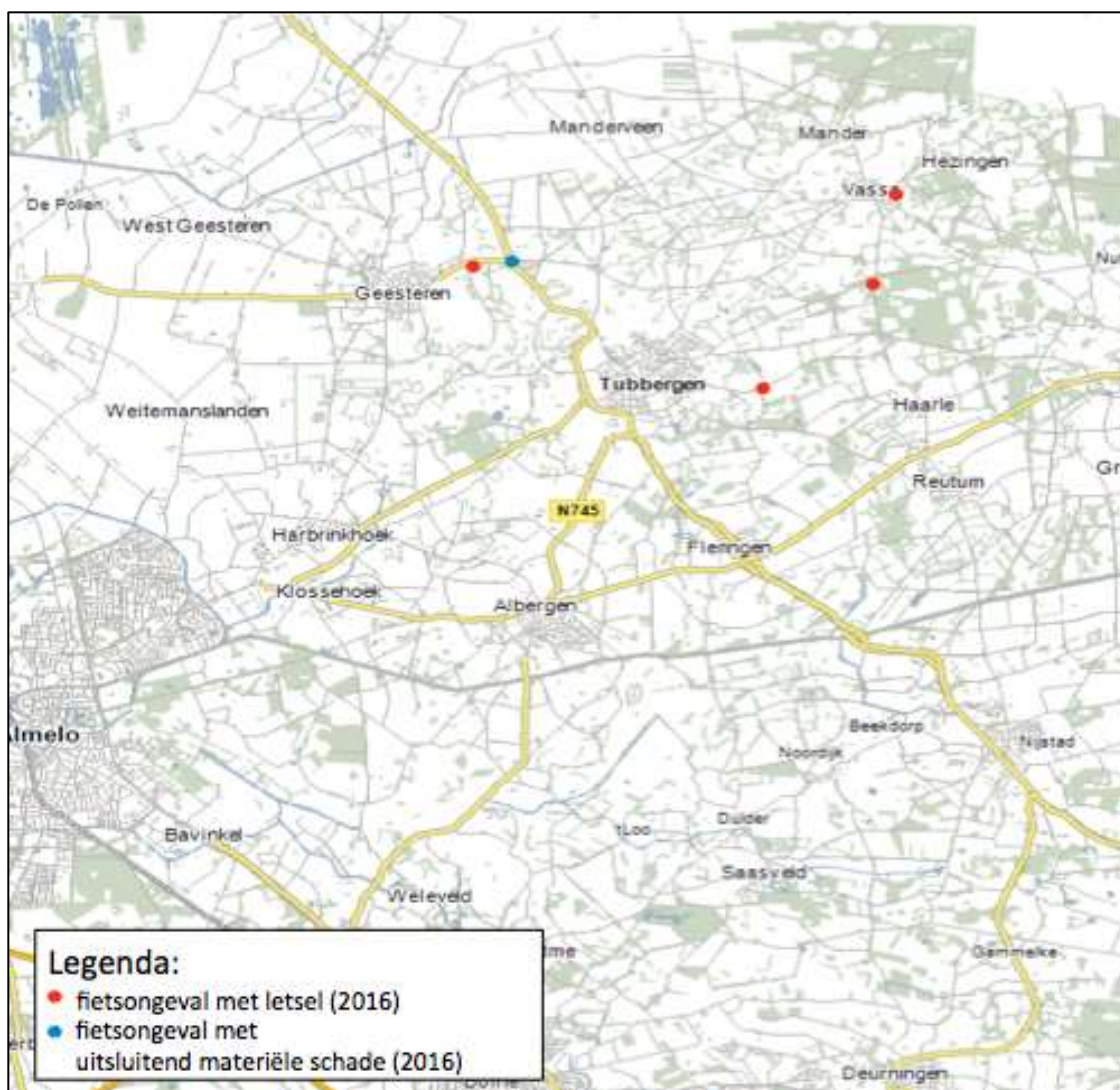


Kaart; fietsongevallen Dinkelland 1-1-2016 t/m 14-10-2016

Pleegstraatnaam	Pleeghuisnummer	Pleegplaats	Incidentsoort
Aa Broek		Agelo	Verkeersongeval Met Letsel
Nordhornsestraat		Denekamp	Verkeersongeval Met Uitsluitend Materiele Schade
Bisschopstraat	1	Weerselo	Verkeersongeval Met Uitsluitend Materiele Schade
Bijenlaan	8	Weerselo	Verkeersongeval Met Letsel
Wittebergweg	27	Nutter	Verkeersongeval Met Letsel
Japinkskampweg		Denekamp	Verkeersongeval Met Letsel
Frensdorferweg		Tilligte	Verkeersongeval Met Letsel
Oldenzaalsestraat	11	Rossum	Verkeersongeval Met Letsel
Tiethofweg	9	Rossum	Verkeersongeval Met Letsel
Bentertsteeg		Weerselo	Verkeersongeval Met Letsel
Ootmarsumsedijk		Rossum	Verkeersongeval Met Letsel
Nordhornsestraat	217	Denekamp	Verkeersongeval Met Letsel
Krabbendijk		Denekamp	Verkeersongeval Met Letsel
Spiekweg	12	Lattrop-Brekenkamp	Verkeersongeval Met Letsel
Wolbertdijk		Weerselo	Verkeersongeval Met Letsel
Ootmarsumsestraat		Tilligte	Verkeersongeval Met Letsel
Vliegveldstraat		Deurningen	Verkeersongeval Met Letsel
Oldenzaalsestraat		Rossum	Verkeersongeval Met Uitsluitend Materiele Schade
De Mors	105	Ootmarsum	Verkeersongeval Met Letsel
Deurningerstraat	64	Deurningen	Verkeersongeval Met Uitsluitend Materiele Schade
Rondweg		Ootmarsum	Verkeersongeval Met Uitsluitend Materiele Schade
Ottershagenweg		Lattrop-Brekenkamp	Verkeersongeval Met Uitsluitend Materiele Schade
Oldenzaalsestraat	49	Denekamp	Verkeersongeval Met Letsel
Bornsestraat		Saasveld	Verkeersongeval Met Letsel
Ottershagenweg		Tilligte	Verkeersongeval Met Letsel
Ottershagenweg		Oud Ootmarsum	Verkeersongeval Met Letsel
Drosteweg		Saasveld	Verkeersongeval Met Letsel
Bornsestraat	60	Saasveld	Verkeersongeval Met Letsel

Tabel; fietsongevallen Dinkelland 1-1-2016 t/m 14-10-2016

Van de 28 fietsongevallen in de periode 1-1-2016 t/m 14-10-2016 is van 11 fietsongevallen (gekleurde regels in de tabel) de locatie bekend. De fietsongevallen waarvan de locatie bekend is, zijn weergegeven op kaart.

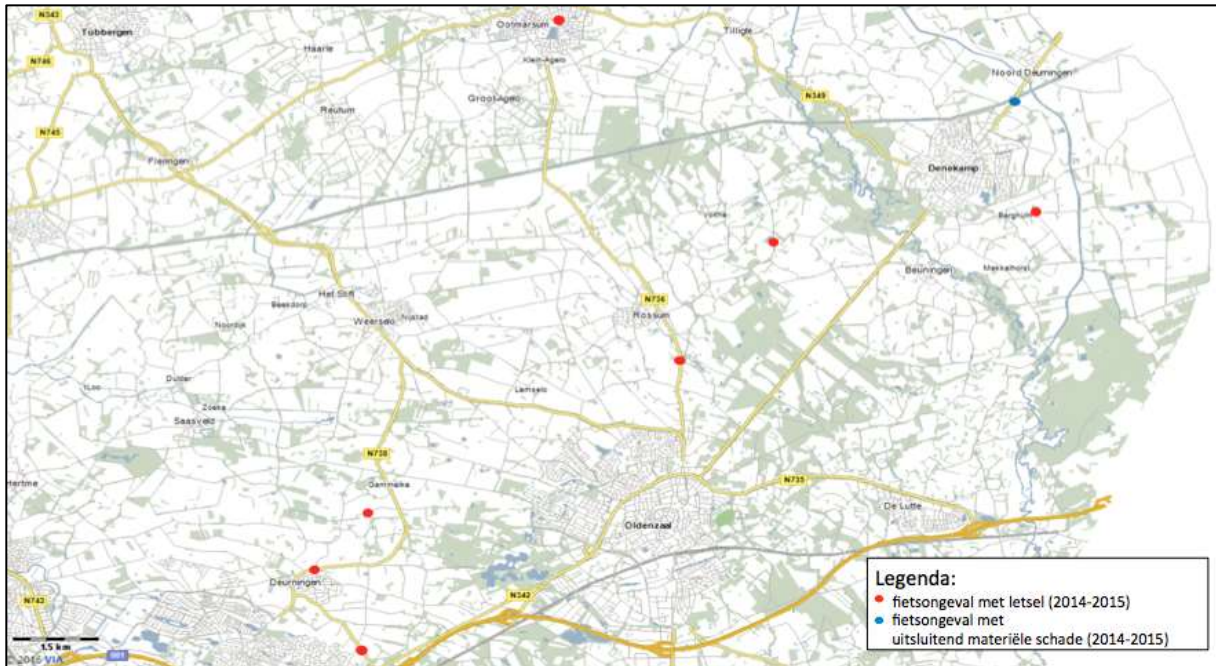


Kaart; fietsongevallen Tubbergen 1-1-2016 t/m 14-10-2016

Pleegstraatnaam	Pleeghuisnummer	Pleegplaats	Incidentsoort
Molenstraat		Tubbergen	Verkeersongeval Met Letsel
Frielinkstraat		Harbrinkhoek	Verkeersongeval Met Letsel
Beetsstraat		Tubbergen	Verkeersongeval Met Letsel
Uelserweg		Mander	Verkeersongeval Met Letsel
Beekzijdeweg	44	Vasse	Verkeersongeval Met Letsel
Denekamperweg	57	Geesteren	Verkeersongeval Met Uitsluitend Materiele Schade
Denekamperweg	226	Vasse	Verkeersongeval Met Letsel
Kapsweg	40 A	Tubbergen	Verkeersongeval Met Letsel
Denekamperweg	18	Geesteren	Verkeersongeval Met Letsel
Elsweg		Tubbergen	Verkeersongeval Met Letsel
Oldenzaalseweg		Tubbergen	Verkeersongeval Met Letsel
Lädderken		Haarle	Verkeersongeval Met Letsel
Hambroeksweg		Vasse	Verkeersongeval Met Letsel
Hunzeweg		Tubbergen	Verkeersongeval Met Uitsluitend Materiele Schade
Grobbenhoeksweg		Fleringen	Verkeersongeval Met Letsel
Meijersweg		Geesteren	Verkeersongeval Met Letsel

Tabel; fietsongevallen Tubbergen 1-1-2016 t/m 14-10-2016

Van de 16 fietsongevallen in de periode 1-1-2016 t/m 14-10-2016 is van 5 fietsongevallen (gekleurde regels in de tabel) de locatie bekend. De fietsongevallen waarvan de locatie bekend is, zijn weergegeven op kaart.

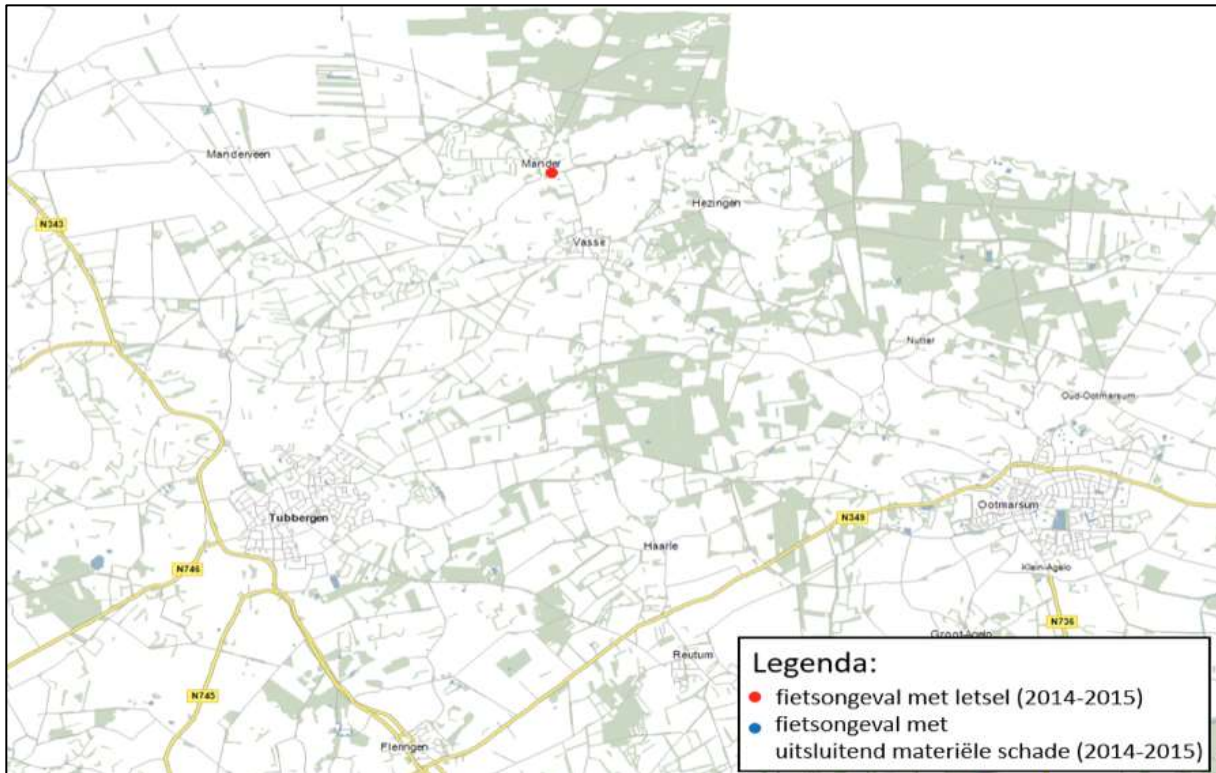


Kaart; fietsongevallen Dinkelland 2014 t/m 2015

omschrijving	totaal ongevallen	slachtoffer ongevallen
bentheimerdijk, stroothuizerweg	1	1
brandlichterweg, nordhornsestraat	1	0
de borghert	1	0
deumingerstraat, hoofdstraat, koehorsterweg	1	1
grootsweg	1	1
hezebergweg	1	0
kotteweg, vogelpoelweg	1	1
molenweg, oldenzaalsestraat	1	1
nordhornsestraat	1	0
profietstraat, vijverstraat	1	1
vliegveldstraat	1	1

Tabel; fietsongevallen Dinkelland 2014 t/m 2015

Van de 11 fietsongevallen in de periode 2014 t/m 2015 is van 8 fietsongevallen (gekleurde regels in de tabel) de locatie bekend. De fietsongevallen waarvan de locatie bekend is, zijn weergegeven op kaart.



Kaart; fietsongevallen Tubbergen 2014 t/m 2015

omschrijving	totaal ongevallen	slachtoffer ongevallen
dorpsstraat	1	0
manderweg	1	1
uelseweg	1	0

Tabel; fietsongevallen Tubbergen 2014 t/m 2015

Van de 3 fietsongevallen in de periode 2014 t/m 2015 is van 1 fietsongeval (gekleurde regel) de locatie bekend. De fietsongevallen waarvan de locatie bekend is, zijn weergegeven op kaart.

Bijlage 2: Kaartbeelden ongevallen Dinkelland en Tubbergen 2007 t/m 2013

Denekamp bebouwde kom: ongevallen periode 2007-2013:

- Groen: ongevallen 2009-2013
- Beige: ongevallen 2007-2008



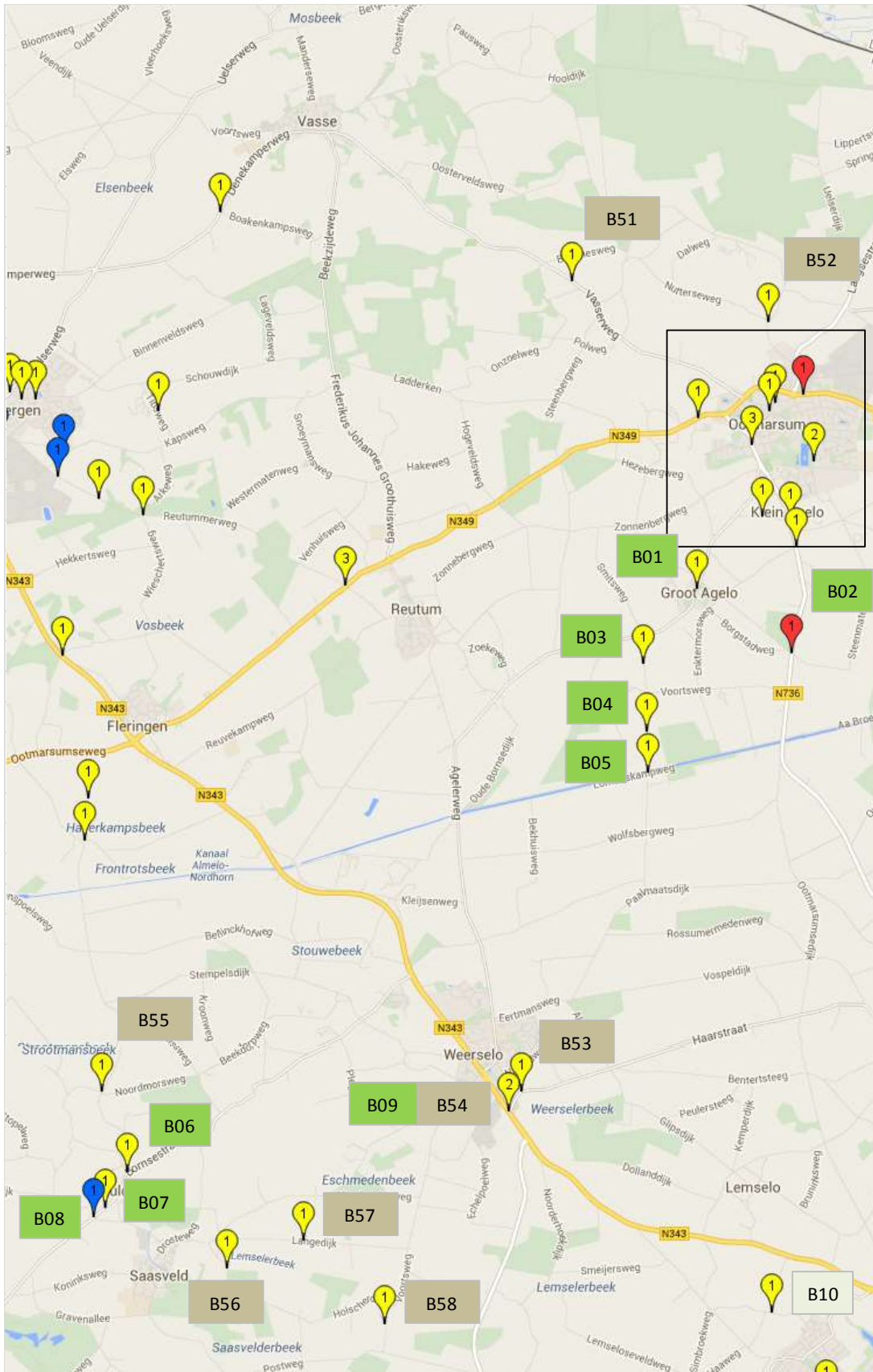
Ootmarsum bebouwde kom: ongevallen 2007-2013

- Groen: ongevallen 2009-2013
- Beige: ongevallen 2007-2008



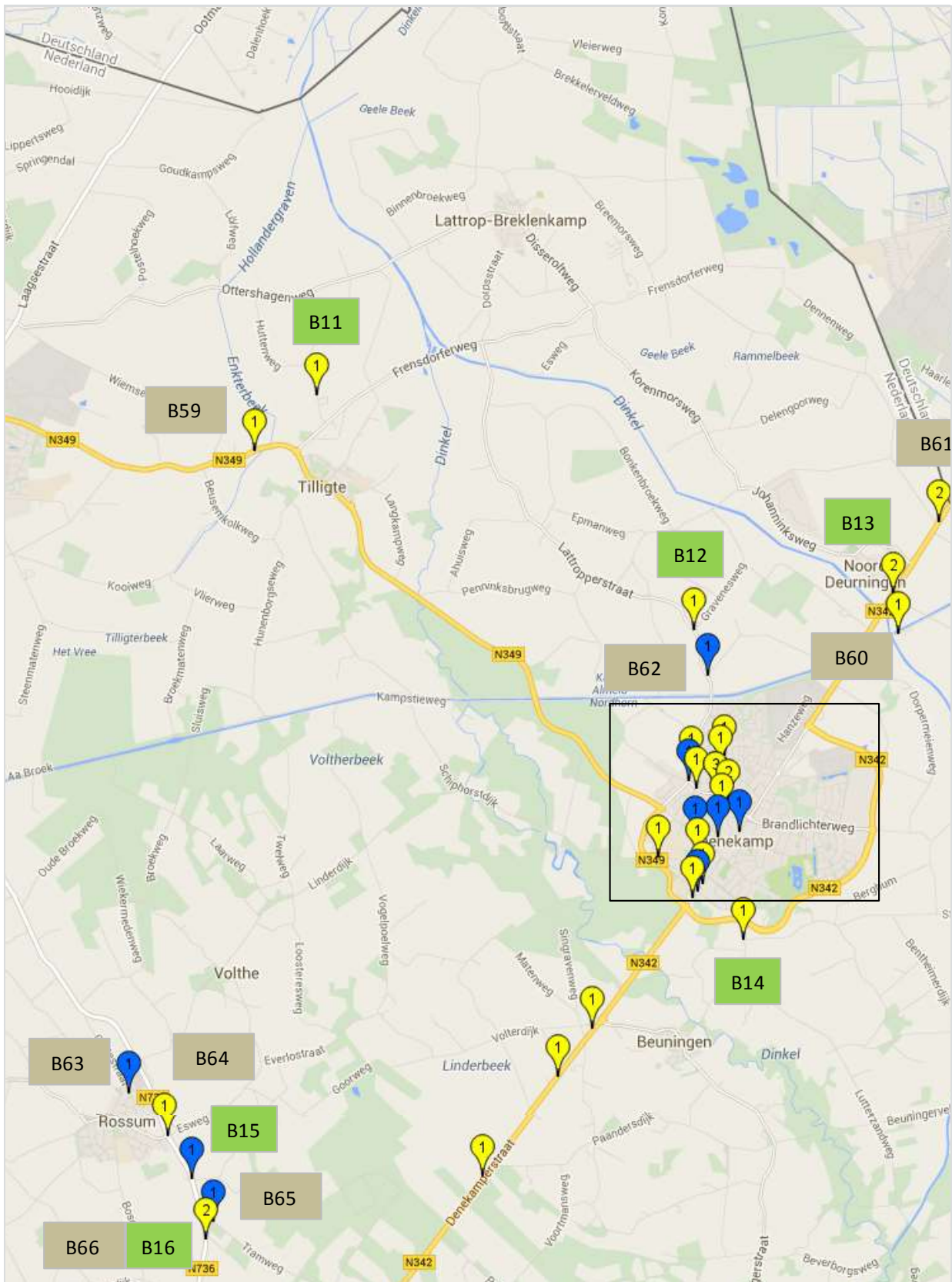
Dinkelland buiten de kom "West": ongevallen 2007-2013

- Groen: ongevallen 2009-2013
- Beige: ongevallen 2007-2008



Dinkelland buiten de kom "Oost": ongevallen 2007-2013

- Groen: ongevallen 2009-2013
- Beige: ongevallen 2007-2008



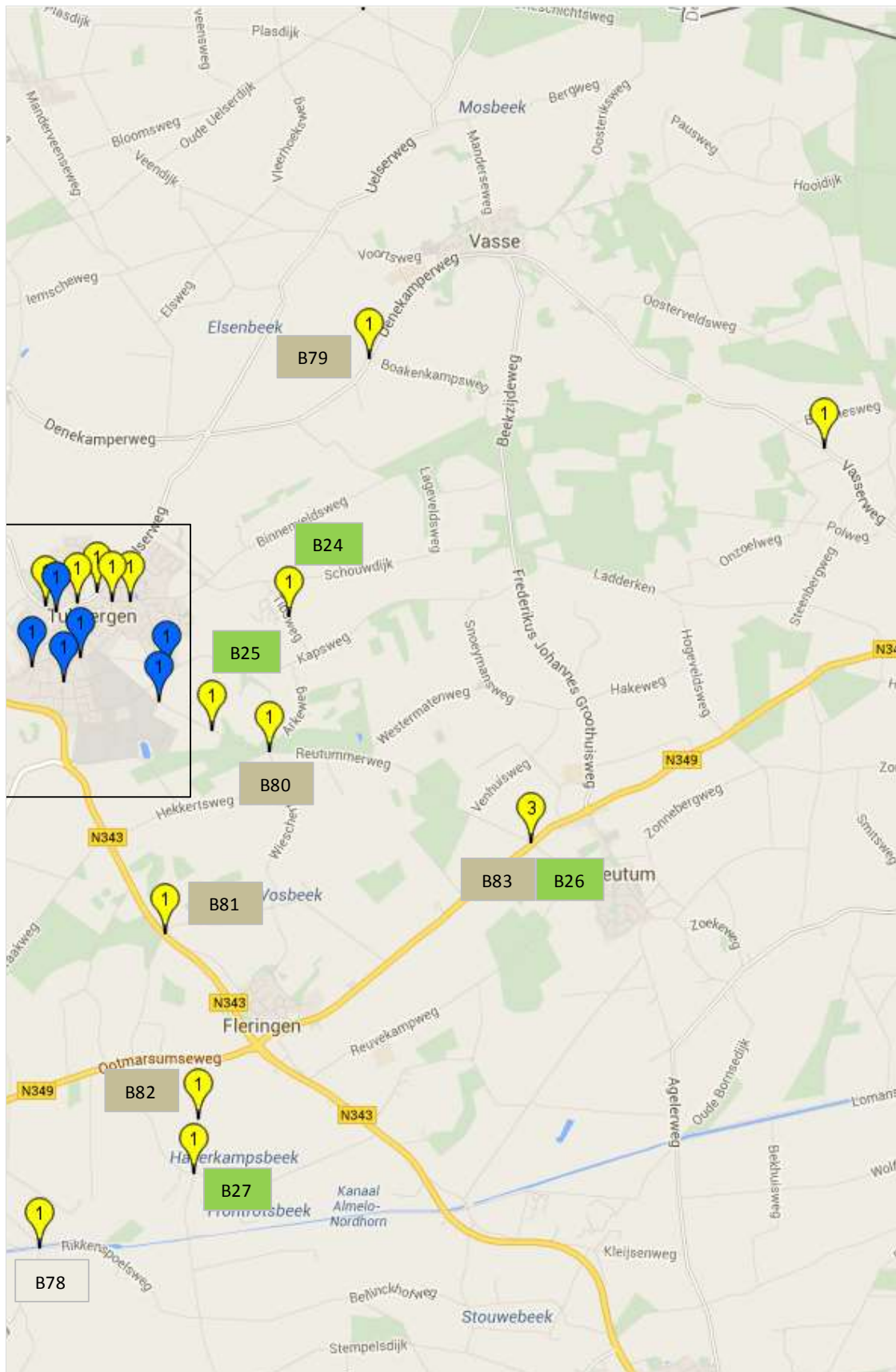
Tubbergen buiten de kom "West": ongevallen 2007-2013

- Groen: ongevallen 2009-2013
- Beige: ongevallen 2007-2008



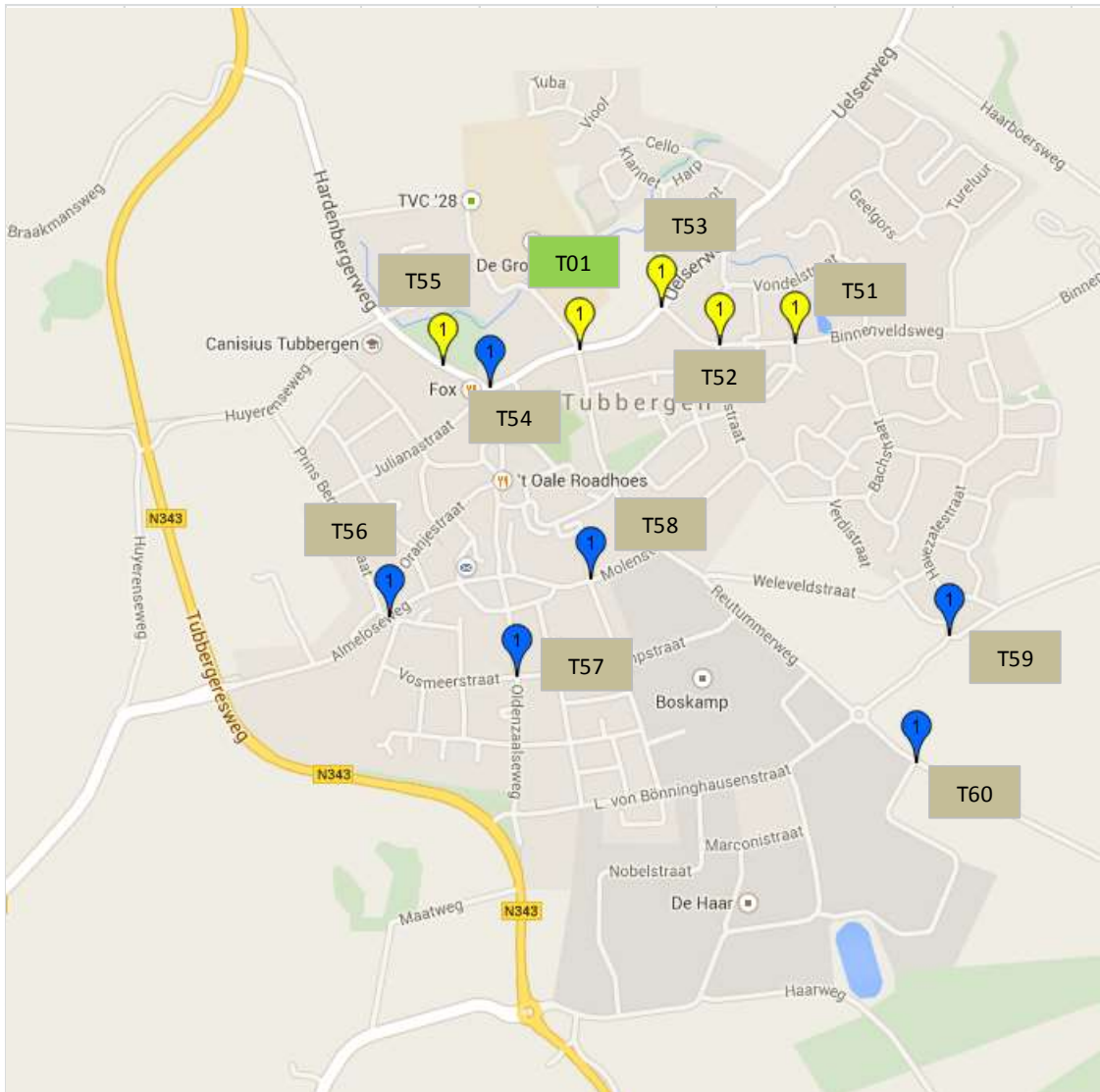
Tubbergen buiten de kom "Oost": ongevallen 2007-2013

- Groen: ongevallen 2009-2013
- Beige: ongevallen 2007-2008



Tubbergen bebouwde kom: ongevallen 2007-2013

- Groen: ongevallen 2009-2013
- Beige: ongevallen 2007-2008



Bijlage 3: Ongevallentabellen Dinkelland en Tubbergen 2007 t/m 2013

Fietsongevallen 2007-2013 (1 van 4):

BEBOUWDE KOMMEN					Verklaring bij 'ernst van het ongeval':				
					1 = aantal letselslachtoffers bij het ongeval 1+1 = één dode en één letselslachtoffer - = niet van toepassing x = alleen materiële schade				
nr.	locatie		betrokkenen		ernst ongeval		omstandigheden		
	straat 1	straat 2	1e	2e	letsel	schade	dag	tijd	toedracht
DENEKAMP									
D01	Latropperstraat	wv	F	PA	1	-	210510	16.57	Geen voorrang verlenen
D02	Latropperstraat	Churchillstraat	F	PA	-	x	150809	16.19	Fout inhalen/snijden
D03	Veldkampsweg	Bromeliastraat	PA	F	1	-	121209	13.49	Geen voorrang verlenen
D04/1	Churchillstraat	Veldkampsweg	PA	F	2	-	170412	19.42	Geen voorrang verlenen
D04/2	Churchillstraat	Veldkampsweg	PA	F	1	-	100611	07.40	Geen voorrang verlenen
D04/3	Churchillstraat	Veldkampsweg	PA	F	1	-	100310	09.45	Geen voorrang verlenen
D04/4	Churchillstraat	Veldkampsweg	PA	F	1	-	090409	16.40	Geen voorrang verlenen
D05	Churchillstraat	Spittendijk	BA	F	1	-	161211	16.19	Geen voorrang verlenen
OOTMARSUM									
Φ01	Denekamperstraat N34	wv N349	F	BA	1+1	-	020513	11.41	Fout oversteken
Φ02	Marktstraat	Westwal	F	PA	1	-	120309	15.20	Geen voorrang verlenen
Φ03	Oldenzaalsestraat	Palthestraat	PA	F	-	x	180510	21.26	Geen voorrang verlenen
Φ03	Oldenzaalsestraat	Palthestraat	BA	F	-	x	290109	09.50	Geen voorrang verlenen
Φ04	Oldenzaalsestraat	Kleinesweg	F	F	2	-	030609	18.44	"Plaats op de weg"
TUBBERGEN									
T01	Uelserweg	B. van Ommenstraat	PA	F	1	-	110811	18.25	Geen voorrang verlenen
OVERIGE									
<u>Agelo</u>									
B01	Weerselosestraat	wv	F	paal	1	-	300609	19.41	"Plaats op de weg"
<u>Geesteren</u>									
B22	De Veldstegge	parkeerterrein	F	PA	-	x	170613	07.06	onbekend
<u>Weerselo</u>									
B09	Bisschopsstraat N343	Holtwijkerstraat	PA	F	1	-	150710	14.28	Geen voorrang

Vervolg (2 van 4):

BUITEN DE BEBOUWDE KOMMEN				Verklaring bij 'ernst van het ongeval':					
				1 = aantal letselslachtoffers bij het ongeval					
				1+1 = één dode en één letselslachtoffer					
				- = niet van toepassing					
				x = alleen materiële schade					
nr.	locatie		betrokkenen		ernst ongeval		omstandigheden		
	straat 1	straat 2	1e	2e	letsel	schade	dag	tijd	toedracht
DINKELLAND									
B01	Bebouwde kom Agelo								
B02	Rossumerstraat N736	Kipboomweg	F	PA	1+1	-	060809	09.44	Geen voorrang
B03	Nijkampsweg	wv	dier	F	1	-	250809	20.12	Overstekend dier
B4	Nijkampsweg	wv	LB	F	1	-	220912	15.19	Fout inhalen/snijden
B05	Nijkampsweg	Lomanskampweg	F	PA	1	-	200811	14.02	Geen voorrang
B06	Bornsestraat	Westerikweg	PA	F	1	-	130309	07.09	Geen voorrang
B07	Bornsestraat	wv	PA	F	1	-	290609	06.53	Geen voorrang
B08	Bornsestraat	Zoekerdijk	PA	F	-	x	280109	18.23	Geen voorrang
B09	Bebouwde kom Weerselo								
B10	Wolbertsdijk	Stegmansweg							Valt onder Oldenzaal
B11	Vollenhoekweg	wv	F	F	2	-	120409	10.02	Verliest macht over stuur
B12	Lattropperstraat	Gravenesweg	PA	F	1	-	120813	13.48	Geen voorrang
B13	Nordhornsestraat N349	Johanninksweg	F	PA	1	-	280711	18.20	Geen voorrang
B13	Nordhornsestraat N349	Johanninksweg	F	PA	1	-	120110	18.51	Geen voorrang
B14	Oude Dijk	Stroothuizerweg	PA	F	1	-	100512	15.22	Geen voorrang
B15	Oldenzaalsestraat N736	Everlostraat	F	M	-	x	060209	10.35	Geen voorrang
B16	Oldenzaalsestraat N736	Molenweg	F	F	1	-	170512	11.05	"Plaats op de weg"
TUBBERGEN									
B21	Hardenbergerweg N343	wv	F	BF	2	-	010409	16.35	Fout inhalen/snijden
B22	Bebouwde kom Geesteren								
B23	Geesterseveldweg	wv	F	BA	2	-	050612	21.00	"Plaats op de weg"
B24	Tibsweg	wv	F	PA	1	-	210309	15.33	"Plaats op de weg"
B25	Reutummerweg	wv	PA	F	1	-	120113	18.51	"Plaats op de weg"
B26	Ootmarsumseweg N349	Sluttenweg	PA	F	2	-	160112	12.09	Geen voorrang
B27	Putmansweg	Fleringerveldweg	BA	F	1	-	180409	15.16	Geen voorrang

Vervolg (3 van 4):

ONGEVALLEN 2007-2008					<u>Verklaring bij 'ernst van het ongeval':</u>					
Binnen de bebouwde kommen					1	= aantal letselslachtoffers bij het ongeval				
					1+1	= één dode en één letselslachtoffer				
					-	= niet van toepassing				
					x	= alleen materiële schade				
nr.	locatie		betrokkenen		ernst ongeval		omstandigheden			
	straat 1	straat 2	1e	2e	letsel	schade	dag	tijd	toedracht	
<u>DENEKAMP</u>										
D51	Veldkampsweg	wv	BA	F	1	-	210708	17.30	Geen voorrang	
D52/1	Churchillstraat	Clematisstraat	PA	F	1	-	280608	07.48	Geen voorrang	
D52/2	Churchillstraat	Clematisstraat	PA	F	1	-	180807	17.38	Geen voorrang	
D53	Churchillstraat	Veldkampsweg	PA	F	1	-	100407	16.40	Geen voorrang	
D54	Churchillstraat	Spittendijk	PA	F	1	-	311207	10.55	Geen voorrang	
D55	Vledderstraat	Euowerft	F	PA	-	x	080907	01.06	Geen voorrang	
D56	Ootmarsumsestraat	wv	F	PA	-	x	140307	16.25	Geen voorrang	
D57	Oranjestraat	Stationsstraat	F	-	1	-	210807	14.04	Onbekend	
D58	Oranjestraat	Prinsessenstraat	PA	F	-	x	240108	12.15	Fout inhalen/snijden	
D59	Molendijk	Harwichdijk	BF	F	1	-	020707	17.46	Fout inhalen/snijden	
D60	Oldenzaalsestraat	wv	PA	F	1	-	230307	13.29	Geen voorrang	
D61	Oldenzaalsestraat	Harwichdijk	F	F	-	x	230408	17.35	Geen voorrang	
D62	Oldenzaalsestraat	wv	F	F	2	-	121008	12.29	"Plaats op de weg"	
<u>OOTMARSUM</u>										
Ø51	Almeloestraat N349	wv	F	BA	1	-	060107	10.17	"Plaats op de weg"	
Ø52	Denekamperstraat	De Meierij	BA	F	1	-	091008	16.20	Geen voorrang	
Ø53	Oldenzaalsestraat	Palthestraat	PA	F	1	-	250107	14.48	Geen voorrang	
Ø54	Wilderhof	Van Bodel.straat	F	F	1	-	090808	23.15	"Plaats op de weg"	
Ø54	Wilderhof	Van Bodel.straat	F	PA	-	x	071007	15.10	"Plaats op de weg"	
<u>ROSSUM</u>										
B63	Grotestraat	Pierikspad	F	bus	-	x	210408	13.26	Geen voorrang	
<u>TUBBERGEN</u>										
T51	Binnenveldsweg	Van Goghstraat	F	BA	1	-	070407	11.23	Geen voorrang	
T52	Binnenveldsweg	Schildhuisstraat	F	PA	1	-	191207	08.20	Geen voorrang	
T53	Uelserweg	Binnenveldsweg	F	BF	1	-	300808	19.25	Geen voorrang	
T54	Uelserweg	Hardenbergerweg	F	PA	-	x	310108	15.45	Geen voorrang	
T55	Hardenbergerweg	wv	F	BF	2	-	290807	08.08	"Plaats op de weg"	
T56	Almeloeweg	Bernardstraat	F	PA	-	x	230108	07.30	Geen voorrang	
T57	Grotestraat	Boskampstraat	F	PA	-	x	240907	08.21	Geen voorrang	
T58	Molenstraat	Pastoor Bloemenstr	F	PA	-	x	281107	15.23	"Plaats op de weg"	
T59	Havezathestraat	Kapsweg	PA	F	-	x	260408	11.39	"Plaats op de weg"	
T60	Reutummerweg	Newtonstraat	F	PA	-	x	121208	16.48	"Plaats op de weg"	

Vervolg (4 van 4):

ONGEVALLEN 2007-2008					Verklaring bij 'ernst van het ongeval':					
Buiten de bebouwde kommen					1	= aantal letselslachtoffers bij het ongeval				
					1+1	= één dode en één letselslachtoffer				
					-	= niet van toepassing				
					x	= alleen materiële schade				
nr.	locatie		betrokkenen		ernst ongeval		omstandigheden			
	straat 1	straat 2	1e	2e	letsel	schade	dag	tijd	toedracht	
DINKELLAND GEMEENTE										
B51	Vasserweg	op fietspad	F	F	1	-	120508	15.00	Fout inhalen/snijden	
B52	Nutterseweg	Balderssteeg	PA	F	1	-	010608	11.36	Geen voorrang	
B53	Haarstraat	Haarstraat	F	F	1	-	010508	18.47	Geen voorrang	
B54	Bisschopsstraat N343	Holtwijkerstraat	BA	F	1	-	230508	14.27	Geen voorrang	
B55	Westerikweg	Noordmorsweg	PA	F	1	-	120807	11.57	Geen voorrang	
B56	Saterslostraat	wv	PA	F	1	-	081208	07.28	"Plaats op de weg"	
B57	Langedijk	Zomerdijk	BA	F	1	-	280907	13.07	Geen voorrang	
B58	Voortsweg	wv	dier	F	1	-	140707	14.25	Dier op de weg	
B59	Ootmarsumsestraat N349	wv	BF	F	1	-	161208	07.30	Weersomstandigheden	
B60	Schotbroekweg	wv	F	F	1	-	090908	20.45	"Plaats op de weg"	
B61	Nordhornsestraat N349	nabij grens	PA	F	-	x	020108	12.36	Geen voorrang	
B61	Nordhornsestraat N349	nabij grens	PA	F	1	-	210807	14.28	"Plaats op de weg"	
B62	Lattroppestraat	Gravenallee	F	PA	-	x	291208	13.34	Geen voorrang	
B64	Oldenzaalsestraat N736	Esweg	F	PA	1	-	040607	07.52	Geen voorrang	
B65	Molenweg	Tramweg	F	PA	-	x	170408	16.37	Geen voorrang	
B66	Oldenzaalsestraat N736	Molenweg	F	BA	1	-	021007	08.00	Geen voorrang	
TUBBERGEN GEMEENTE										
B71	Vermolenweg	wv	PA	F	1	-	020607	16.34	Fout inhalen/snijden	
B72	Langeveenseweg	uitrit?	PA	F	-	x	281007	22.32	Geen voorrang	
B73	Huyerenseweg	wv	F	LB	1	-	300808	14.08	"Plaats op de weg"	
B74	Almeloseweg	wv (bij school?)	F		1	-	130307	13.55	Negeren teken brigadiers?	
B75	Gravendijk	Kanaal ZZ	BA	F	-	x	201108	16.28	"Plaats op de weg"	
B76	Kanaal ZZ	Vleerboersweg	F	PA	-	x	260608	11.40	Geen voorrang	
B76	Kanaal ZZ	Vleerboersweg	F	PA	-	x	140407	16.51	Geen voorrang	
B77	Diekersweg	Zondermansweg	F	F	1	-	120508	15.39	"Plaats op de weg"	
B78	Weemseleweg	Kanaal ZZ	F	PA	1	-	280808	16.38	Geen voorrang	
B79	Denekamperweg FP	Boakenkampsweg	PA	F	1	-	210607	16.38	Geen voorrang	
B80	Reutummerweg	Arkeweg	F		1	-	210307	13.12	Onbekend	
B81	J.van Arkelweg N343	op parallelweg	F	V	1	-	120808	20.44	"Plaats op de weg"	
B82	Putmansweg	wv	F		1	-	080108	07.53	"Plaats op de weg"	
B83	Ootmarsumseweg N349	Sluttenweg	F	PA	1	-	120508	14.15	Geen voorrang	
B83	Ootmarsumseweg N349	Sluttenweg	F	VA	-	x	180607	11.22	"Plaats op de weg"	

Bijlage 4: projecten en maatregelen (medio 2017)

Infrastructurele projecten Dinkelland:

Agelo/Ootmarsum	Dusinksweg tweede fase: langs de rijbaan wordt een vrij liggend fietspad aangelegd
Denekamp	Kruisingen Churchillstraat: de voorrangregeling wordt gewijzigd en de kruisingen krijgen een nieuwe bestrating
Denekamp	Maatregelen i.k.v. onderwijshuisvesting (schoolroutes en –omgeving)
Denekamp	Rotondes: op twee rotondes binnen de kern komen fietsers in de voorrang (rotonde Ootmarsumsestraat en rotonde Kloppendijk); de rotondes in de Scandinaviërouten wijzigen niet
Deurningen	Verkeerssituatie Vliegveldweg: een van de problemen is de oversteekbaarheid van de provinciale weg voor fietsers en voetgangers (uitvoering provincie Overijssel)
Dinkelland	Op onder andere de Haarstraat en de Bornsestraat worden in 2017-2018 Duurzaam Veilig maatregelen uitgevoerd i.k.v. de “Quickscan Wegen en kruisingen”
Ootmarsum	Denekamperstraat: het gemeentelijke wegedeelte wordt heringericht, met speciale aandacht voor de fietsvoorzieningen
Weerselo	Rondweg en herinrichting centrum: maatregelen in het kader van bereikbaarheid en verkeersveiligheid (incl. een landbouwroute in het buitengebied)

Infrastructurele projecten Tubbergen:

Albergen	Fietsvoorzieningen Van Koersveldweg: diverse maatregelen voor verkeersveiligheid fietsers in Albergen zijn uitgevoerd; langs de Van Koersveldweg-noord wordt een fietspad aangelegd
Fietsmaatregelen	Infrastructurele maatregelen, maatregelen t.b.v. fietsstimulering, e.d.
Fietsverbinding Manderveen – Tubbergen	Overleg over de fietsverbinding wordt nog gevoerd, waarbij niet alleen gekeken wordt naar een fietspad, maar ook naar andere mogelijkheden om de veiligheid te verbeteren en de bereikbaarheid voldoende goed te houden
Fleringen	Fleringen kijkt naar de inrichting van de Oldenzaalseweg en de mogelijkheid om maatregelen te nemen ter verbetering van de verkeersveiligheid, nu de realisatie van een landbouwpad definitief van de baan is
Geesteren	Verkeersmaatregelen: diverse maatregelen zijn uitgevoerd in 2014 en de effecten zijn in 2015 gemonitord en naar aanleiding daarvan zijn er op de rotondes in de Haarbrinkweg en Vriezenveenseweg maatregelen voor fietsers uitgevoerd (wijzigen van de voorrangregeling ten gunste van de fietsers en een bochtaanpassing)
Geesteren	Voor 2017 of 2018 staat opnieuw monitoring van de drukke wegen door Geesteren op de agenda

Maatregelen gedragsbeïnvloeding in Dinkelland en Tubbergen:

De meest relevante maatregelen zijn:

Nr.	Doelgroep:	Omschrijving:	Toelichting:
1.1	0-4 jr	Jongleren in het verkeer	Kist met materiaal voor peuterspeelzaal
1.2	4-12 jr	Projecten basisonderwijs	B.v. fietscontroles, VOMOL (= landbouwverkeer)
1.3	4-12 jr	Lesmethode basisonderwijs	VVN-educatie methode
1.5	4-12 jr	Verkeersexamens	Fietsexamen basisscholen
1.6	4-12 jr	Verkeersouders	Opleiden ouders voor taak
1.7	12-16 jr	VEVO convenant	Verkeersproject voortgezet onderwijs
1.8	12-16 jr	Projecten VO	B.v. “Fiets for safe” en de verkeersmarkt
1.10	25-60 jr	Rijbewijs op herhaling	“Broem”, voorlichting ouderen met rijinstructie
1.12	25-60 jr	Motorvaardigheidstraining	Gaat via ROV-ON
1.13	60+ jr	Ouderenprojecten	O.a. e-bike training en scootmobiel
1.14	Alle	Landelijke campagnes VVN	“Daar kun je mee thuiskomen”; “BOB”
2.1	4-12 jr	Verkeersveiligheidshesjes	Leerlingen vallen beter op
2.2	4-12 jr	Verkeersveiligheidslabel	Veiliger maken van de schoolomgeving

