






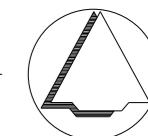


LEGENDA

- Plangebied
 -  Plangrens
- Bestemmingen
 -  A Agrarisch
 -  W Wonen
- Funcieaanduidingen
 -  (bw) bedrijfswoning
- Bouwvlak
 -  bouwvlak
- Maatvoering
 -  maximum oppervlakte (m2)
- Verklaring
 -  Ondergrond

Gemeente Dinkelland



NAAM PLAN

Buitengebied, Brandlichterweg 85 Denekamp en Laagsestraat 38 Oud Ootmarsum

NAAM GML-BESTAND

NL.IMRO.1774.BUIBPBRNDL85LAAG38-0W01

DATUM

21-4-2022

BLAD VAN BLADEN

2 VAN 2

FORMAAT

A3



Best M ingenieursbureau

Buiksloterdijk 338 1034 ZG Amsterdam
020 6338110 www.bestm.nl



ruimtelijke plannen en advies

Twentepoort Oost 16A 7609 RG Almelo
0546 454466 www.bjz.nu

TEKENAAR

MvL

SCHAAL

1:1000